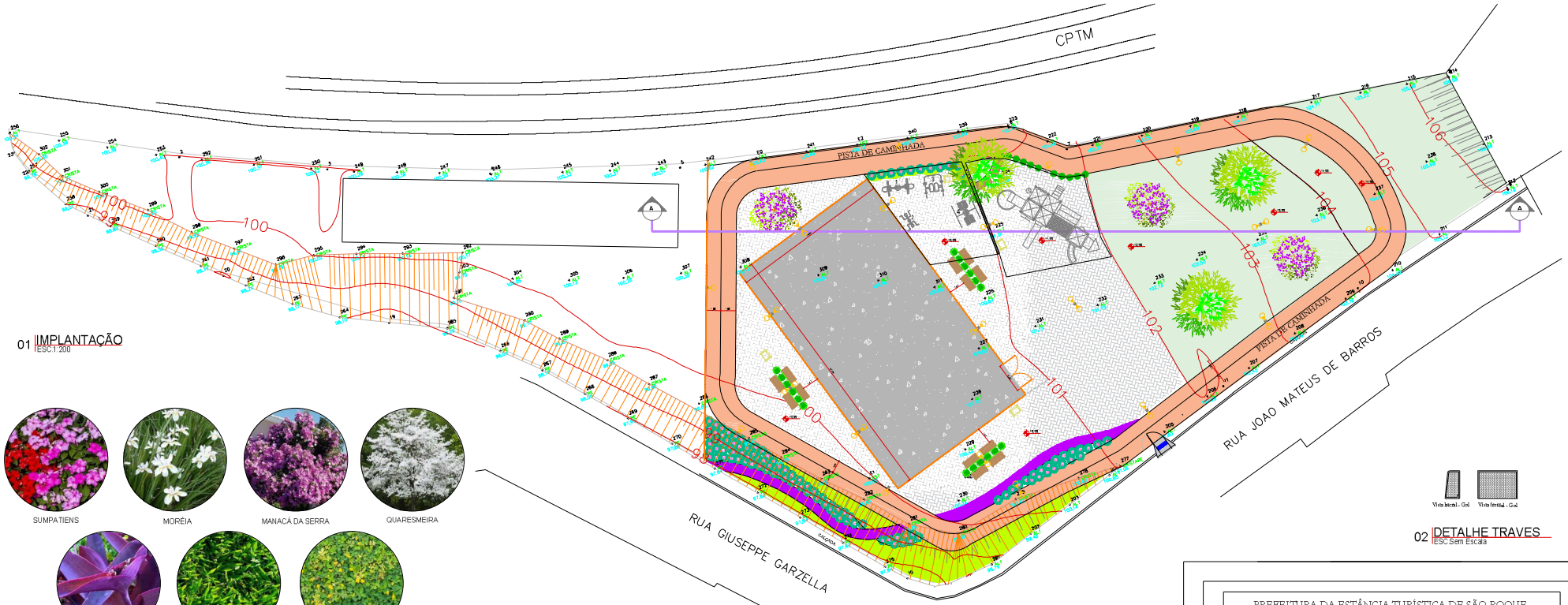

01 IMPLANTAÇÃO
ESC.1:200

SUMPATIENS

MORÉIA

MANACÁ DA SERRA

QUARESMEIRA

TRAPOERABA

GRAMA ESMERALDA

GRAMA AMENDOIM

02 DETALHE TRAVES
ESC.Sem Escala

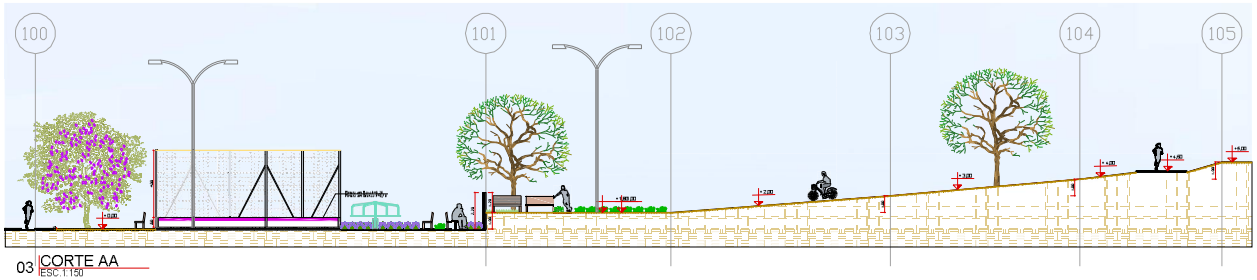

03 CORTE AA
ESC.1:150

	LEGENDA - A CONSTRUIR	
ARTIFÍCIAL	NOME	QUANT
	PISO INTERTRAVADO	329,00 m²
	PISO DE CONCRETO	40,00 m²
	ALVENARIA	401,20 m²
	ALAMBRADO ARENINHA	479,20 m²
	ALAMBRADO QUADRA	144,00 m²
	TELA DE NYLON	432,00 m²
	PORTÃO QUADRA	6,30 m²
	PISTA DE CAMINHADA	318,00 m²
	GRAMA ESMERALDA	620,00 m²
	GRAMA AMENDOIM	83,2 m²
	TRAPOERABA	46,00 m²
	SUMPATIENS	61,00 m²
	MORÉIA	20,00 m²
	MANACÁ DA SERRA	3 Unids
	QUARESMEIRA	3 Unids
	BANCO	14 Unids
	LIXEIRA	4 Unids
	POSTE DE ILUMINAÇÃO (3 PÉTALA)	6 Unids
	POSTE DE ILUMINAÇÃO (5 PÉTALA)	2 Unids
	TWIST LATERAL DUPLO	1 Unid
	SIMULADOR DE CAMINHADA	1 Unid
	PUXADOR DUPLO	1 Unid
	PEITORAL DUPLO	1 Unid
	PORTÃO 1,20x1,10 C/ DOBRADIÇA 180°	1 Unid
	PLAYGROUND DE PLÁSTICO	1 Unid

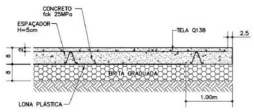

NOTA: INTERROMPER A LONA À 1,00m ANTES DA JUNTA DE PERÍMETRO

04 DETALHE PISO CONCRETO
ESC.Sem Escala

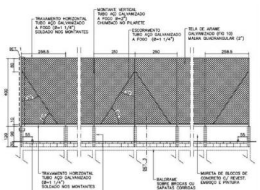

VISTA – FUNDOS DA QUADRA

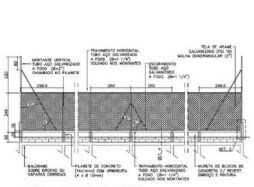

VISTA – LATERAIS DA QUADRA

05 DETALHE ALAMBRADO
ESC.Sem Escala

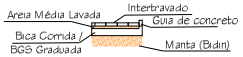

06 DETALHE PISO INTERTRAVADO
ESC.1:50

PREFEITURA DA ESTÂNCIA TURÍSTICA DE SÃO ROQUE

SÃO ROQUE

DEPARTAMENTO DE PLANEJAMENTO E MEIO AMBIENTE

OBJETO:
CONSTRUÇÃO DE ARENINHA NO DISTRITO DE SÃO JOÃO NOVO - SÃO ROQUE/SP

ENDEREÇO:
RUA JOÃO MATEUS DE BARROS - SÃO JOÃO NOVO - SÃO ROQUE/SP

PROJETO:
PROJETO ARQUITETÔNICO

ESCALA:
INDICADA

SITUAÇÃO:

ÁREAS

TERRENO: 9.324,59 m²	
CONSTRUÍDA: Quadra - 402,00 m² Playground - 112,50 m² Ambiência e Ar Livre - 82,40 m²	

Documento assinado digitalmente
TAMIRES MELLO NUNES
Data: 22/03/2024 10:42:41-0300
Verifique em https://validar.iti.gov.br

TAMIRES MELLO NUNES
ARQUITETA E URBANISTA
CAU nº A2412319-6

ELABORAÇÃO DE PROJETO: Magna Lopes	RRT: -	
ESCALA: Indicada	DATA: MARÇO/2024	FOLHA Nº 02/02
ARQUIVO: Arenitha São João Novo - Rua 06	REVISÃO: 00	

TODOS OS DIREITOS AUTORAIS RESERVADOS NOS TERMOS DA LEI 9610/98 Formato A1 - 841x594mm