

Câmara Municipal da Estância Turística de São Roque



Rua São Paulo, 355 - Jd. Renê - CEP 18135-125 | Caixa Postal 80 - CEP 18130-970 | São Roque/SP
 CNPJ/MF: 50.804.079/0001-81 | Fone: (11) 4784-8444 | Fax: (11) 4784-8447
 Site: www.camarasaoroque.sp.gov.br | E-mail: camarasaoroque@camarasaoroque.sp.gov.br

São Roque - "A Terra do Vinho e Bonita por Natureza"

OFÍCIO CERTIDÃO Nº 7/2018


São Roque, 6 de fevereiro de 2018.


Excelentíssimo Senhor Prefeito,

Nos termos do § 1º, Artigo 12, da Lei nº. 2.740, de 05/12/2002, e do Artigo 1º da Lei nº 2.376, de 09/06/1997, solicitamos os bons ofícios de Vossa Excelência junto à Prefeitura, no sentido de que seja providenciada a expedição de **CERTIDÃO** da via pública Solicita CERTIDÃO para fins de denominação da via pública com início na Rua Batista Pedroni e termino na Rodovia Raposo Tavares, Distrito de Maylasky, informando se tal(is) via(s) é(são) oficial(is) e se possui(em) denominação(ões) oficial(is), **bem como informar suas dimensões. Se a(s) via(s) não for(em) oficial(is), solicitamos comunicar se a(s) mesma(s) é(são) de domínio público. Em sendo, informar desde quando, ou ao menos, se o é(são) há mais de 05 (cinco) anos.** Caso não haja informação sobre o tempo de domínio público da(s) via(s), solicitamos ainda que conste da Certidão se há, no cadastro imobiliário da Prefeitura, imóvel localizado na(s) mesma(s) e há quanto tempo, conforme preceitua a Lei 3.134 de 08/02/2008. Solicitamos ainda que junto à CERTIDÃO seja anexado um croqui do local.

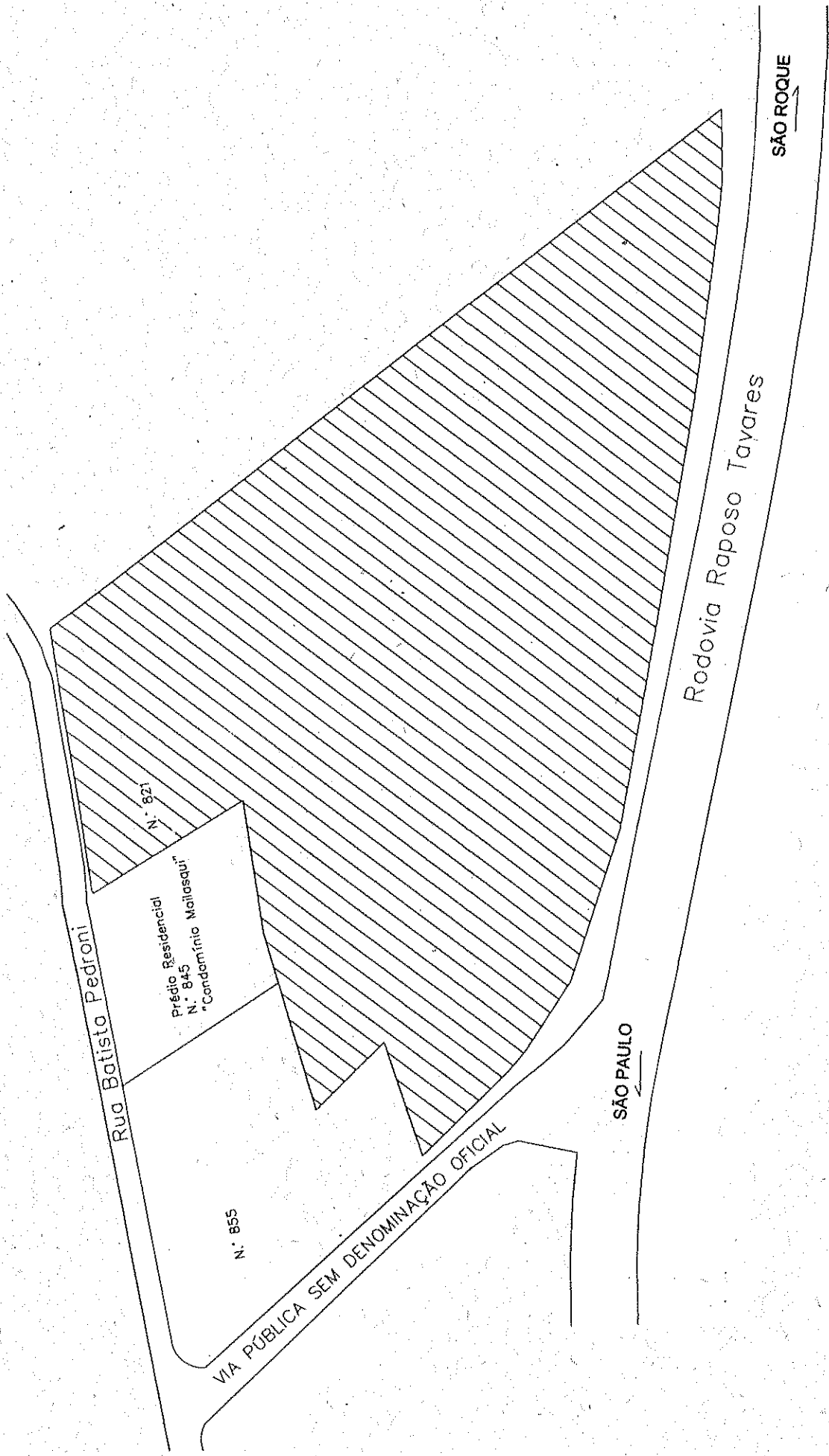
Na certeza de que dispensará especial atenção ao pedido, desde já agradeço, renovando meus mais sinceros protestos de elevada estima e de distinta consideração.

Atenciosamente,


 NEWTON DIAS BASTOS
 Presidente


 MARCOS ROBERTO MARTINS ARRUDA
 Vereador

Ao
 Excelentíssimo Senhor
CLÁUDIO JOSÉ DE GÓES
 DD. Prefeito da Estância Turística de São Roque
 São Roque – SP





Fazer login

Abaete Pousada da Estancia

Santuário das Heinz Budweg

3D

Google

Mapa

Rodovia Raposo Tavares

R. Batista Pedroni

R. Batista Pedroni


Rodovia Raposo Tavares

Pt

(Salvador, Tanzi)

SP 270

SP 270





**PREFEITURA DA ESTÂNCIA
TURÍSTICA DE SÃO ROQUE**

E S T A D O D E S Ã O P A U L O

- São Roque - Terra do Vinho, Bonita por Natureza -

GABINETE DO PREFEITO

Ofício Certidão n.º 055/2018-GP

São Roque, 01 de março de 2018.

Ref.: Ofício Certidão nº 007/2018

Senhor Vereador Presidente,

Em atendimento ao ofício em referência, eis anexa, devidamente viabilizada por nosso Departamento de Planejamento e Meio Ambiente, a CERTIDÃO Nº 0008/2018. Outrossim, segue o croqui de localização.

Colocando-nos ao dispor, aproveitamos a oportunidade para renovar os mais altos protestos de estima e apreço.

**CLAUDIO JOSÉ DE GÓES
PREFEITO**

**Excelentíssimo Senhor
Newton Dias Bastos
Vereador Presidente
Câmara Municipal da Estância Turística de São Roque**

\CCR-

Prefeitura da Estância Turística de São Roque
Rua São Paulo, 966 - Taboão - 18135-125 - São Roque - SP
www.saoroque.sp.gov.br
PABX: (11) 4784-8500
Gabinete: (11) 4784-8523 ou 4874-8591
E-mail: gabinete@saoroque.sp.gov.br





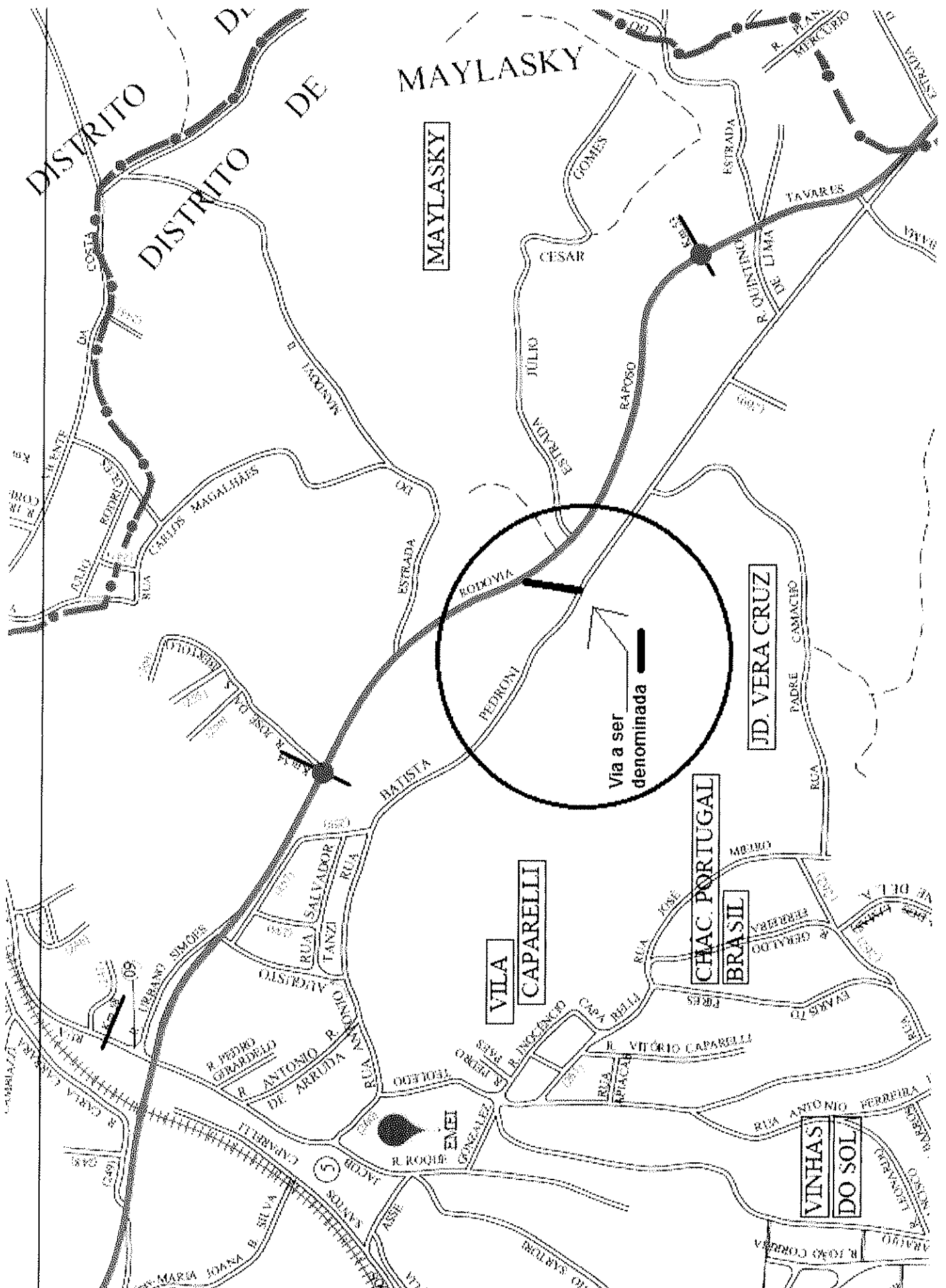
**PREFEITURA DA ESTÂNCIA
TURÍSTICA DE SÃO ROQUE**
E S T A D O D E S Ã O P A U L O

DEPARTAMENTO DE PLANEJAMENTO E MEIO AMBIENTE

DIVISÃO DE ARQUITETURA E URBANISMO

CERTIDÃO Nº. 0008/2018

Certifico, conforme solicitado através do **Ofício Certidão nº 7/2018**, da Câmara Municipal da Estância Turística de São Roque, que a via em questão é oficial, não possui denominação oficial, conta com 80mts de extensão e 10mts de largura, com início no Km 53,55 da Rodovia Raposo Tavares, lado esquerdo sentido capital/interior, distante 640mts da esquina com a Rua Prefeito Quintino de Lima e término na Rua Batista Pedroni – Distrito de Maylasky. Segue Anexo o croqui do local. Eu,  (Daiane Cristina de Moraes), digitei e providenciei a impressão. Eu,  (Adriano Rodrigues), Chefe de Divisão de Fiscalização e Postura, certifiquei aos vinte e sete dias do mês de fevereiro do ano de dois mil e dezoito, =.=.=.=.=.=.=.=.=.=.=.=.=.=.=.



DISTRITO DE

MAYLASKY

MAYLASKY

Via a ser denominada

VILA CAPARELLI

CHAC. PORTUGAL
BRASIL

VINHAS DO SOL

J.D. VERA CRUZ

BATISTA

DISTRITO DE

PEDRONI

RODOVIA

JULIO

CESAR

RAPOSO

TAVARES

ESTRADA

R. GONZALEZ DE LIMA

GOMES

E. MAGSIN

ESTRADA

CARLOS MAGALHANS

ALFENTE

R. ALBERTO

DA COSTA

R. ALBERTO

R. ALBERTO

R. ALBERTO

R. ALBERTO

R. ALBERTO

R. ALBERTO

R. ALBERTO

R. ALBERTO

R. ALBERTO

R. ALBERTO

R. ALBERTO

R. ALBERTO

R. ALBERTO

R. ALBERTO

R. ALBERTO

R. ALBERTO

R. ALBERTO

R. ALBERTO

R. ALBERTO

R. ALBERTO

R. ALBERTO

R. ALBERTO

R. ALBERTO

R. ALBERTO

R. ALBERTO

R. ALBERTO

R. ALBERTO

R. ALBERTO

R. ALBERTO

R. ALBERTO

R. ALBERTO

R. ALBERTO

R. ALBERTO

R. ALBERTO

R. ALBERTO

R. ALBERTO

R. ALBERTO

R. ALBERTO

R. ALBERTO

R. ALBERTO

R. ALBERTO

R. ALBERTO

R. ALBERTO

R. ALBERTO

R. ALBERTO

R. ALBERTO

R. ALBERTO

R. ALBERTO

R. ALBERTO

R. ALBERTO

R. ALBERTO

R. ALBERTO

R. ALBERTO

R. ALBERTO

R. ALBERTO

R. ALBERTO

R. ALBERTO

R. ALBERTO

R. ALBERTO

R. ALBERTO

R. ALBERTO

R. ALBERTO

R. ALBERTO

R. ALBERTO

R. ALBERTO

R. ALBERTO

R. ALBERTO

R. ALBERTO

R. ALBERTO

R. ALBERTO

R. ALBERTO

R. ALBERTO

R. ALBERTO

R. ALBERTO

R. ALBERTO

R. ALBERTO

R. ALBERTO

R. ALBERTO

R. ALBERTO

R. ALBERTO

R. ALBERTO

R. ALBERTO

R. ALBERTO