

São Roque, 30 de Novembro de 2022.


**Ao
Gabinete do Prefeito**

Assunto: Resposta ao REQUERIMENTO Nº 243/2022.

1. A empresa responsável é SM COMÉRCIO E SERVIÇOS LTDA.
2. Segue em anexo Ata.
3. Segue em anexo Ata com as respectivas datas.
4. O valor cobrado é de R\$ 97,90 por metro quadrado executado.
5. Segue em anexo os relatórios.
6. Segue em anexo notas fiscais.
7. Toda a fiscalização é realizada in-loco pelo Departamento de Obras junto com a empresa Contratada.
8. Gerente de Obras – Diego Gonzalez.
9. Os serviços foram paralisados em dias de chuva e dias em que a empresa apresentou problemas com a usina de fornecimento de material.
10. Essas informações são relacionadas a empresa, nós apenas temos o controle relacionado ao serviço prestado por eles.
11. Não existe nenhum custo para a Prefeitura nos dias em que a empresa não executa o tapa buraco.
12. São motivos relacionados a manutenção da usina e muitas vezes por falta de matéria prima.
13. Prejudicada
14. ENCARREGADO 1,
AJUDANTES 2,
RASTEIROS 2,
MOTORISTAS 2.
15. ROLO COMPACTADOR 1,
PLACA VIBRATÓRIA 1,
CAMINHÃO BASCULANTE 12 m³ 1,
CAMINHÃO CARGA SECA PARA PREPARO DAS VIAS
E REMOÇÃO DOS ENTULHOS 1.

16. Esses equipamentos são da empresa contratada.
17. O encarregado da empresa é o Sandro Cipriano dos Santos.

Atenciosamente,

Documento assinado digitalmente
 MARINA MENEZES DE MAGALHAES RIBEIRO
Data: 02/12/2022 08:04:06-0300
Verifique em <https://verificador.iti.br>

MARINA MENEZES DE MAGALHÃES RIBEIRO
Diretora do Departamento de Obras



Departamento de Administração
Divisão de Materiais – Compras

ATA DE REGISTRO DE PREÇOS Nº 128/2022.
PREGÃO PRESENCIAL Nº. 010/2022.
PROCESSO Nº 093/2022.

Aos 27 dias do mês de maio do ano de 2022, após a homologação do Pregão Presencial Nº. 010/2022, Lavrou-se na cidade de São Roque, Estado de São Paulo, No Paço Municipal, sito Rua São Paulo, n.º 966, bairro Taboão, cidade de São Roque - SP, a Prefeitura da Estância Turística de São Roque, devidamente representada pelo Sr. **Prefeito Marcos Augusto Issa Henriques de Araújo** e pela Srta. **Marina Menezes de Magalhães Ribeiro**, Diretora do Departamento de Obras e a empresa **SM COMÉRCIO E SERVIÇO LTDA ME**, sediada na Rua Benjamin Constant, nº 1762 – Sala 02 – Centro – Suzano/SP, CEP: 08674-011, inscrita no CNPJ sob o nº 14.567.322/0001-21, Inscrição Estadual 672.300.488.114, por seu representante legal, Sr. **Kaue Gustavo Rodrigues**, portador da cédula de identidade nº 47.194.409-9 e inscrito no CPF sob o nº 378.826.828-02, residente e domiciliado à rua Aristóphanes Cataldo Ebole, nº 317, bairro Socorro, na cidade de Mogi das Cruzes/SP, CEP: 08.790-490, acordam proceder, nos Termos da Lei Federal Nº 10.520, de 17.07.2002, no Decreto Federal nº 10.024/19, no Decreto Municipal 6128/2005 e, subsidiariamente, na Lei 8.666/93 com suas alterações, Lei Complementar nº123, de 14 de dezembro 2006, com alterações da Lei Complementar 147/2014, Decreto Federal n.º 8.538/2015 e no Decreto Municipal 7.034, de 12/08/2010 e do Edital do Pregão Eletrônico, o Registro de Preços referente aos itens abaixo discriminados, com seus respectivos preços unitários.

PARTICIPAÇÃO GERAL DE TODAS AS EMPRESAS					
Item	Serviços	Unid.	Quantidade	Preço Unitário (m²)	Preço Total
1	Serviços de Recuperação de Pavimentação Asfáltica, com Reparos Localizados (Operação Tapa Buraco), com Fornecimento de Materiais, Mão de Obra e Equipamentos.	M²	18.000	R\$ 97,90	R\$ 1.762.200,00
PREÇO GLOBAL				R\$ 1.762.200,00	

1 - DAS QUANTIDADES, DAS ENTREGAS E DO RECEBIMENTO

1.1 – As quantidades totais, constantes do Anexo I, são estimadas e representam as previsões da Administração Municipal para a contratação durante o período de 12 (doze) meses. Poderá haver alterações nas quantidades, a critério da Prefeitura e sem qualquer ônus para a Administração.



Departamento de Administração
Divisão de Materiais – Compras

1.1.1 – A Prefeitura não estará obrigada a adquirir os serviços da detentora da ata de registro de preços, mas poderá vir a requisitar quantidade equivalente até 3 (três) vezes o respectivo consumo médio mensal estimado, para garantir os serviços.

1.2 - A DETENTORA DA ATA obriga-se a fornecer o objeto desta licitação, conforme especificações e condições estabelecidas neste Edital, em seus anexos e na proposta apresentada, prevalecendo, no caso de divergência, as especificações e condições estabelecidas no instrumento convocatório.

1.3 - Os serviços deverão ser executados de acordo com as solicitações do Departamento de Obras e demais especificações constantes no Anexo I deste edital.

1.4 - Os serviços serão recebidos de acordo com o inciso II, do artigo 73 e artigo 15 § 8º da Lei 8.666/93.

1.5 - Os veículos e equipamentos deverão estar em bom estado de conservação, aptos para a execução dos serviços e demais fatores que se façam necessárias para estarem de acordo com as normas e legislação vigente. Os equipamentos deverão ter menos de 5 anos de fabricação e os caminhões 10 anos.

1.6 - Todos os equipamentos fornecidos e empregados pela DETENTORA da Ata de Registro de Preços deverão se apresentar adequados ao uso e em bom estado de conservação, manutenção e segurança operacional.

1.7 - É de responsabilidade da DETENTORA da Ata de Registro de Preços a manutenção de todos os equipamentos e veículos por ela fornecidos ou empregados para a execução dos serviços, de modo a garantir as condições adequadas de funcionamento, operação e segurança. O abastecimento de combustível dos equipamentos e veículos empregados pela Contratada será de sua responsabilidade.

1.8 - A Detentora da Ata de Registro de Preços deverá proceder a substituição imediata dos veículos e equipamentos em caso de acidente ou avaria;

1.9 - A Detentora da Ata de Registro de Preços será responsável pelo cumprimento das normas de segurança do trabalho, adotando para tanto todas as medidas, precauções e cuidados tendentes a evitar danos ou prejuízos que vier a causar a terceiros, em decorrência da execução dos serviços contratados, seja por ato próprio ou de seus prepostos, sem quaisquer responsabilidades ou ônus para a Prefeitura por indenizações ou ressarcimentos devidos.

1.10 - Além das responsabilidades estabelecidas na Lei 8.666/93 com suas alterações, a Detentora da Ata de Registro de Preços é responsável por todas as despesas diretas ou indiretas, tais como: máquinas, equipamentos, fretes, ferramentas, mão-de-obra, além de outros que se façam necessários para execução dos serviços, transportes, impostos, seguros, tarifas, taxas, salários,



**Departamento de Administração
Divisão de Materiais – Compras**

encargos sociais, fiscais, trabalhistas, previdenciários, indenizações e quaisquer outras que forem devidas aos seus empregados, no desempenho dos serviços objeto do contrato.

1.11 - A Detentora da Ata de Registro de Preços garantirá integralmente qualquer problema com a execução e qualidade dos serviços, mesmo que constatado o problema após a sua aceitação pela Prefeitura da Estância Turística de São Roque.

1.12 - O licitante vencedor é integralmente responsável pelos serviços realizados, bem como pelos veículos e equipamentos utilizados.

1.13 - Os veículos e equipamentos serão fornecidos pela Detentora da Ata de Registro de Preços para a perfeita execução dos serviços, sem qualquer ônus para a Prefeitura.

1.14 - O licitante vencedor será sempre responsável pelos serviços executados, devendo complementá-los dentro do prazo solicitado, nos locais que forem reprovados pelas unidades competentes da Prefeitura.

1.15 - Caberá a Detentora da Ata de Registro de Preços o registro do contrato na instituição competente, na forma da Lei, se for o caso.

1.16 - Responsabilizar-se integralmente pelos serviços contratados, nos termos da legislação vigente.

1.17 - A locomoção do funcionário até o local dos serviços será de responsabilidade da empresa Detentora da Ata de Registro de Preços, devendo a Prefeitura apenas indicar o local.

1.18 - Durante a vigência do contrato, é obrigação da Detentora da Ata de Registro de Preços manter todas as condições de habilitação e qualificação exigidas para a licitação, em compatibilidade com as obrigações assumidas, independente de pedidos, avisos ou comunicações da Prefeitura.

1.19 - Todos os equipamentos de proteção individual necessário para a execução dos serviços será de responsabilidade da Detentora da Ata de Registro de Preços.

1.20 - A Detentora da Ata de Registro de Preços deverá assumir integral responsabilidade pela perfeita execução dos serviços contratados de acordo com as normas deste edital, utilizando seus próprios recursos humanos e materiais.

1.21 - No caso de dúvidas, a DETENTORA da Ata de Registro de Preços deverá procurar os esclarecimentos na Prefeitura Municipal de São Roque, Diretoria de Obras e Serviços Públicos, em hipótese alguma, a Contratada tem o direito de fazer modificações nos serviços sem antes consultar por escrito a Secretaria em questão.

GT
A.

Departamento de Administração
Divisão de Materiais – Compras

1.22 - A DETENTORA da Ata de Registro de Preços deverá realizar obrigatoriamente a sinalização do tráfego do local de execução dos serviços, podendo utilizar cones, cavaletes, balizas, pelo tempo que for necessário.

1.23 - É de responsabilidade da DETENTORA DA Ata de Registro de Preços o ressarcimento por danos decorrentes de eventuais acidentes por falha de adequada sinalização e de adoção de medidas de segurança no local da obra e seu entorno.


1.24 - A contratada será responsável pelo cumprimento integral da Legislação Trabalhista, bem como pelo cumprimento de convenções ou acordos coletivos que tenham incidência no município de São Roque. A contratada deverá adotar todas as medidas, precauções e cuidados tendentes a evitar danos ou prejuízos à Prefeitura e a terceiros, sem quaisquer responsabilidades ou ônus para a Prefeitura por indenizações ou ressarcimentos devidos. Todo e qualquer prejuízo que a contratada vier a causar à Prefeitura e a terceiros, em decorrência da execução dos serviços contratados, seja por ato próprio ou de seus prepostos, gerará para ela a obrigação de ressarcimento.

1.25 - Não será permitida a subcontratação.


Fica declarado que o preço registrado na presente Ata tem validade pelo período de 12 (doze) meses, contados da data de sua assinatura.

Nada mais havendo a ser declarado e a constar, foi encerrada a presente Ata que, após lida e aprovada, será assinada pelas partes e duas testemunhas em 03 (três) vias.

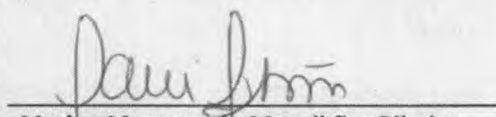
São Roque (SP), 27 de maio de 2022.



Marcos Augusto Issa Henriques de Araújo
Prefeito



SM COMERCIO E SERVICO LTDA
Detentora




Marina Menezes de Magalhães Ribeiro
Diretora do Departamento de Obras

Testemunhas:



MARCOS FELÍCIO DA COSTA
MAT. 19218 - RG 58.863.613-5
DIVISÃO DE COMPRAS E MATERIAIS



ANA LAURA ESQUILINI
MAT. 19150 - RG 42.498.281-8
DIVISÃO DE COMPRAS E MATERIAIS



Departamento de Administração
Divisão de Materiais – Compras

**TERMO DE CIÊNCIA E DE NOTIFICAÇÃO
CONTRATOS OU ATOS JURÍDICOS ANÁLOGOS**

CONTRATANTE: PREFEITURA DA ESTÂNCIA TURÍSTICA DE SÃO ROQUE

CONTRATADA: SM COMÉRCIO E SERVIÇO LTDA

PROTOCOLO N° (DE ORIGEM): 093/2022 – Pregão Presencial n° 010/2022.

OBJETO: Registro de Preços para Serviços de Recuperação Asfáltica com Reparos Localizados (Operação Tapa-Buraco), no município de São Roque – SP.

ADVOGADO(S)/ N° OAB: (*) _____

Pelo presente TERMO, nós, abaixo identificados:

1. Estamos CIENTES de que:

- a) o ajuste acima referido, seus aditamentos, bem como o acompanhamento de sua execução contratual, estarão sujeitos a análise e julgamento pelo Tribunal de Contas do Estado de São Paulo, cujo trâmite processual ocorrerá pelo sistema eletrônico;
- b) poderemos ter acesso ao processo, tendo vista e extraindo cópias das manifestações de interesse, Despachos e Decisões, mediante regular cadastramento no Sistema de Processo Eletrônico, em consonância com o estabelecido na Resolução n° 01/2011 do TCESP;
- c) além de disponíveis no processo eletrônico, todos os Despachos e Decisões que vierem a ser tomados, relativamente ao aludido processo, serão publicados no Diário Oficial do Estado, Caderno do Poder Legislativo, parte do Tribunal de Contas do Estado de São Paulo, em conformidade com o artigo 90 da Lei Complementar n° 709, de 14 de janeiro de 1993, iniciando-se, a partir de então, a contagem dos prazos processuais, conforme regras do Código de Processo Civil;
- d) as informações pessoais dos responsáveis pela contratante estão cadastradas no módulo eletrônico do “Cadastro Corporativo TCESP – CadTCESP”, nos termos previstos no Artigo 2º das Instruções n°01/2020, conforme “Declaração(ões) de Atualização Cadastral” anexa (s);
- e) é de exclusiva responsabilidade do contratado manter seus dados sempre atualizados.

2. Damo-nos por NOTIFICADOS para:

- a) O acompanhamento dos atos do processo até seu julgamento final e consequente publicação;
- b) Se for o caso e de nosso interesse, nos prazos e nas formas legais e regimentais, exercer o direito de defesa, interpor recursos e o que mais couber.

São Roque, 27 de maio de 2022.

AUTORIDADE MÁXIMA DO ÓRGÃO/ENTIDADE:

Nome: Marcos Augusto Issa Henriques de Araújo

Cargo: Prefeito Municipal

CPF: 144.958.498 - 59



Departamento de Administração
Divisão de Materiais – Compras

**RESPONSÁVEIS PELA HOMOLOGAÇÃO DO CERTAME OU RATIFICAÇÃO DA
DISPENSA/INEXIGIBILIDADE DE LICITAÇÃO:**

Nome: Marcos Augusto Issa Henriques de Araújo

Cargo: Prefeito Municipal

CPF: 144.958.498 - 59

Assinatura: _____

RESPONSÁVEIS QUE ASSINARAM O AJUSTE:

Pelo contratante:

Nome: Marcos Augusto Issa Henriques de Araújo.

Cargo: Prefeito Municipal

CPF: 144.958.498-59

E-mail Institucional: gabinete@saoroque.sp.gov.br

Assinatura: _____

Nome: Marina Menezes de Magalhães Ribeiro

Cargo: Diretora do Departamento de Obras.

CPF: 424.865.588-88

E-mail Institucional: mmribeiro@saoroque.sp.gov.br

Assinatura: _____

Pela contratada:

Nome: Kaue Gustavo Rodrigues

Cargo: Representante Comercial

CPF: 378.826.828-02

E-mail institucional: licitacao@smcomercio.com.br

Assinatura: _____

ORDENADOR DE DESPESAS DA CONTRATANTE:

Nome: Marcos Augusto Issa Henriques de Araújo

Cargo: Prefeito Municipal

CPF: 144.958.498 - 59

Assinatura: _____



São Roque
PREFEITURA
DA ESTÂNCIA
TURÍSTICA DE


**Departamento de Administração
Divisão de Materiais – Compras**

(*) **Facultativo. Indicar quando já constituído, informando, inclusive, o endereço eletrônico.**

(*) - O Termo de Ciência e Notificação e/ou Cadastro do(s) Responsável(is) deve identificar as pessoas físicas que tenham concorrido para a prática do ato jurídico, na condição de ordenador da despesa; de partes contratantes; de responsáveis por ações de acompanhamento, monitoramento e avaliação; de responsáveis por processos licitatórios; de responsáveis por prestações de contas; de responsáveis com atribuições previstas em atos legais ou administrativos e de interessados relacionados a processos de competência deste Tribunal. Na hipótese de prestações de contas, caso o signatário do parecer conclusivo seja distinto daqueles já arrolados como subscritores do Termo de Ciência e Notificação, será ele objeto de notificação específica. *(inciso acrescido pela Resolução nº 11/2021).*

COA

11 9.



PREFEITURA MUNICIPAL DE SUZANO
SECRETARIA MUNICIPAL DE FAZENDA
NOTA FISCAL ELETRÔNICA DE SERVIÇO - NFS-e

Número da
NFS-e
252



Data e Hora da Emissão	05/07/2022 13:06:24	Competência	5/7/2022	Código de Verificação	IH0BKQAYC
Número do RPS		No. da NFS-e substituída		Local da Prestação	SAO ROQUE - SP

Dados do Prestador de Serviços

Razão Social/Nome	SM COMERCIO E SERVICOS LTDA ME				
Nome Fantasia					
CNPJ/CPF	14.567.322/0001-21	Inscrição Municipal	43104	Município	SUZANO - SP
Endereço e Cep	RUA BENJAMIN CONSTANT ,1762 - CENTRO CEP: 08674-011				
Complemento:	SALA 02	Telefone:	(11)4759-1686	e-mail:	marcos.santana@comercialecomix.com.br

Dados do Tomador de Serviços

Razão Social/Nome	PREFEITURA DA ESTANCIA TURISTICA DE SAO ROQUE				
CNPJ/CPF	70.946.009/0001-75	Inscrição Municipal		Município	SAO ROQUE - SP
Endereço e CEP	RUA SÃO PAULO ,966 - TABOÃO CEP: 18135-125				
Complemento:		Telefone:	(11)4748-8530	e-mail:	

Discriminação dos Serviços

REF: AUTORIZAÇÃO DE FORNECIMENTO Nº 1842/2022 | EMPENHO Nº 4471/2022
RECUPERAÇÃO DE PAVIMENTAÇÃO ASFÁLTICA COM REPAROS LOCALIZADOS (TAPA BURACO)

PERÍODO: 21/06/2022 À 04/07/2022
TOTAL EXECUTADO: 1.912,10 MT²
VALOR UNITÁRIO: R\$ 97,90
VALOR TOTAL: R\$ 187.194,59

FORMA DE PAGAMENTO: DEPÓSITO EM CONTA
SANTANDER AG: 3620 CC: 13007804-4

Código do Serviço / Atividade

7.02 / 4213800 - Obras de urbanização ruas, praças e calçadas

Detalhamento Específico da Construção Civil

Código da Obra	1395387	Código ART	1395387
----------------	---------	------------	---------


Tributos Federais

PIS	COFINS	IR(R\$)	INSS(R\$)	CSLL(R\$)
-----	--------	---------	-----------	-----------

Detalhamento de Valores - Prestador dos Serviços		Outras Retenções		Cálculo do ISSQN devido no Município	
Valor dos Serviços R\$	187.194,59	Natureza Operação	Valor dos Serviços R\$	187.194,59	
(-) Desconto Incondicionado		2-Tributação fora do município	(-) Deduções permitidas em lei		
(-) Desconto Condicionado		Regime especial Tributação	(-) Desconto Incondicionado		
(-) Retenções Federais	0,00	0-Nenhum	Base de Cálculo	187.194,59	
Outras Retenções		Opção Simples Nacional	(x) Alíquota %	4,00	
(-) ISS Retido	7.487,78	1 - Sim	ISS a reter:	(X) Sim () Não	
(=) Valor Líquido R\$	179.706,81	Incentivador Cultura	(=) Valor do ISS: R\$	7.487,78	
		2-Não			

Avisos
1- Uma via desta Nota Fiscal será enviada através do e-mail fornecido pelo Tomador dos Serviços.
2- A autenticidade desta Nota Fiscal poderá ser verificada no site: suzano.einfes.com.br com a utilização do Código de Verificação.
3 - Documento emitido por ME ou EPP optante pelo Simples Nacional. Não gera direito a crédito fiscal de ISS e IPI.

Marina Rezende de Aguiar Ribeiro
Diretora de Obras
CREA 5070084226
07/07/22



**PREFEITURA MUNICIPAL DE SUZANO
SECRETARIA MUNICIPAL DE FAZENDA
NOTA FISCAL ELETRÔNICA DE SERVIÇO - NFS-e**

**Número da
NFS-e
255**



Data e Hora da Emissão	18/07/2022 17:48:01	Competência	18/7/2022	Código de Verificação	C0DLHW2FA
Número do RPS		No. da NFS-e substituída		Local da Prestação	SAO ROQUE - SP

Dados do Prestador de Serviços

Razão Social/Nome	SM COMERCIO E SERVICOS LTDA ME				
Nome Fantasia					
CNPJ/CPF	14.567.322/0001-21	Inscrição Municipal	43104	Município	SUZANO - SP
Endereço e Cep	RUA BENJAMIN CONSTANT ,1762 - CENTRO CEP: 08674-011				
Complemento:	SALA 02	Telefone:	(11)4759-1686	e-mail:	marcos.santana@comercialecomix.com.br

Dados do Tomador de Serviços

Razão Social/Nome	PREFEITURA DA ESTANCIA TURISTICA DE SAO ROQUE				
CNPJ/CPF	70.946.009/0001-75	Inscrição Municipal		Município	SAO ROQUE - SP
Endereço e CEP	RUA SÃO PAULO ,966 - TABOÃO CEP: 18135-125				
Complemento:		Telefone:	(11)4748-8530	e-mail:	

Discriminação dos Serviços

REF: AUTORIZAÇÃO DE FORNECIMENTO Nº 1842/2022 | EMPENHO Nº 4471/2022
 RECUPERAÇÃO DE PAVIMENTAÇÃO ASFÁLTICA COM REPAROS LOCALIZADOS (TAPA BURACO)
 PERÍODO: 05/07/2022 À 18/07/2022
 TOTAL EXECUTADO: 2.173,90 MT²
 VALOR UNITÁRIO: R\$ 97,90
 VALOR TOTAL: R\$ 212.824,81
 FORMA DE PAGAMENTO: DEPÓSITO EM CONTA
 SANTANDER AG: 3620 CC: 13007804-4

Código do Serviço / Atividade

7.02 / 4213800 - Obras de urbanização ruas, praças e calçadas

Detalhamento Específico da Construção Civil

Código da Obra	1395387	Código ART	1395387
----------------	---------	------------	---------


Tributos Federais

PIS	COFINS	IR(R\$)	INSS(R\$)	CSLL(R\$)
-----	--------	---------	-----------	-----------

Detalhamento de Valores - Prestador dos Serviços		Outras Retenções		Cálculo do ISSQN devido no Município	
Valor dos Serviços R\$	212.824,81	Natureza Operação	Valor dos Serviços R\$	212.824,81	
(-) Desconto Incondicionado		2-Tributação fora do município	(-) Deduções permitidas em lei		
(-) Desconto Condicionado		Regime especial Tributação	(-) Desconto Incondicionado		
(-) Retenções Federais	0,00	0-Nenhum	Base de Cálculo	212.824,81	
Outras Retenções		Opção Simples Nacional	(x) Alíquota %	4,00	
(-) ISS Retido	8.512,99	1 - Sim	ISS a reter:	(X) Sim () Não	
(=) Valor Líquido R\$	204.311,82	Incentivador Cultura	(=) Valor do ISS: R\$	8.512,99	
		2-Não			

Avisos
 1- Uma via desta Nota Fiscal será enviada através do e-mail fornecido pelo Tomador dos Serviços.
 2- A autenticidade desta Nota Fiscal poderá ser verificada no site, suzano.ginfes.com.br com a utilização do Código de Verificação.
 3 - Documento emitido por ME ou EPP optante pelo Simples Nacional. Não gera direito a crédito fiscal de ISS e IPI.

Marina Mendes de Magalhães Ribeiro
 Diretora de Obras
 CREA 5070084226



PREFEITURA MUNICIPAL DE SUZANO
SECRETARIA MUNICIPAL DE FAZENDA
NOTA FISCAL ELETRÔNICA DE SERVIÇO - NFS-e

Número da
NFS-e
274



Data e Hora da Emissão	17/10/2022 18:46:54	Competência	17/10/2022	Código de Verificação	0J0XKHCIA
Número do RPS		No. da NFS-e substituída		Local da Prestação	SAO ROQUE - SP

Dados do Prestador de Serviços

Razão Social/Nome	SM COMERCIO E SERVICOS LTDA ME				
Nome Fantasia					
CNPJ/CPF	14.567.322/0001-21	Inscrição Municipal	43104	Município	SUZANO - SP
Endereço e Cep	RUA BENJAMIN CONSTANT ,1762 - CENTRO CEP: 08674-011				
Complemento	SALA 02	Telefone	(11)4759-1686	e-mail	marcos.santana@comercialecomix.com.br

Dados do Tomador de Serviços

Razão Social/Nome	PREFEITURA DA ESTANCIA TURISTICA DE SAO ROQUE				
CNPJ/CPF	70.946.009/0001-75	Inscrição Municipal		Município	SAO ROQUE - SP
Endereço e CEP	RUA SÃO PAULO ,966 - TABOÃO CEP: 18135-125				
Complemento		Telefone	(11)4748-8530	e-mail	

Discriminação dos Serviços

REF: AUTORIZAÇÃO DE FORNECIMENTO Nº 2783/2022 | EMPENHO Nº 6932/2022
RECUPERAÇÃO DE PAVIMENTAÇÃO ASFÁLTICA COM REPAROS LOCALIZADOS (TAPA BURACO)

PERÍODO: 01/10/2022 A 15/10/2022
TOTAL EXECUTADO: 863.3000 MT²
VALOR UNITÁRIO: R\$ 97,90
VALOR TOTAL: R\$ 84.517,07

FORMA DE PAGAMENTO: DEPÓSITO EM CONTA
SANTANDER AG. 3620 CC: 13007804-4

Código do Serviço / Atividade

7.02 / 4213800 - Obras de urbanização ruas, praças e calçadas

Detalhamento Específico de Construção Civil

Código de Obra	1395387	Código ART	1395387
----------------	---------	------------	---------

Tributos Federais

PIS	COFINS	IR(R\$)	INSS(R\$)	CSLL(R\$)
-----	--------	---------	-----------	-----------

Detalhamento de Valores - Prestador de Serviços		Outras Retenções		Cálculo do ISSQN devido no Município	
Valor dos Serviços R\$	84.517,07	Natureza Operação	Valor dos Serviços R\$	84.517,07	
(-) Desconto Incondicionado		2-Tributação fora do município	(-) Deduções permitidas em lei		
(-) Desconto Condicionado		Regime especial Tributação	(-) Desconto Incondicionado		
(-) Retenções Federais	0,00	0-Nenhum	Base de Cálculo	84.517,07	
Outras Retenções		Opção Simples Nacional	(x) Alíquota %	4,00	
(-) ISS Retido	3.380,68	1 - Sim	ISS a reter:	(X) Sim () Não	
(=) Valor Líquido R\$	81.136,39	Incentivador Cultura	(=) Valor do ISS R\$	3.380,68	
		2-Não			

- Avisos
- 1- Uma via desta Nota Fiscal será enviada através do e-mail fornecido pelo Tomador dos Serviços.
 - 2- A autenticidade deste Nota Fiscal poderá ser verificada no site, suzano.ginfes.com.br com a utilização do Código de Verificação.
 - 3- Documento emitido por ME ou EPP optante pelo Simples Nacional. Não gera direito a crédito fiscal de ISS e IPI.

Marina Moleiros de Magalhães Ribeiro
Diretora de Obras
CREA 5070084226
20/10/22

6

	PREFEITURA MUNICIPAL DE SUZANO SECRETARIA MUNICIPAL DE FAZENDA NOTA FISCAL ELETRÔNICA DE SERVIÇO - NFS-e			Número da NFS-e 275	
	Data e Hora da Emissão	28/10/2022 13:47:15	Competência	28/10/2022	Código de Verificação

Número do RPS		No. da NFS-e substituída		Local da Prestação	SAO ROQUE - SP
---------------	--	--------------------------	--	--------------------	----------------

Dados do Prestador de Serviços					
Razão Social/Nome	SM COMERCIO E SERVICOS LTDA ME				
Nome Fantasia					
CNPJ/CPF	14.567.322/0001-21	Inscrição Municipal	43104	Município	SUZANO - SP
Endereço e Cep	RUA BENJAMIN CONSTANT ,1762 - CENTRO CEP: 08674-011				
Complemento:	SALA 02	Telefone:	(11)4759-1686	e-mail:	marcos.santana@comercialecomix.com.br

Dados do Tomador de Serviços					
Razão Social/Nome	PREFEITURA DA ESTANCIA TURISTICA DE SAO ROQUE				
CNPJ/CPF	70.946.009/0001-75	Inscrição Municipal		Município	SAO ROQUE - SP
Endereço e CEP	RUA SÃO PAULO ,966 - TABOÃO CEP: 18135-125				
Complemento:		Telefone:	(11)4748-8530	e-mail:	

Discriminação dos Serviços	
REF: AUTORIZAÇÃO DE FORNECIMENTO Nº 2783/2022 EMPENHO Nº 6932/2022 RECUPERAÇÃO DE PAVIMENTAÇÃO ASFÁLTICA COM REPAROS LOCALIZADOS (TAPA BURACO)	
PERÍODO: 17/10/2022 À 21/10/2022 TOTAL EXECUTADO: 1.179,7000 MT² VALOR UNITÁRIO: R\$ 97,90 VALOR TOTAL: R\$ 115.492,63	
FORMA DE PAGAMENTO: DEPÓSITO EM CONTA SANTANDER AG: 3620 CC: 13007804-4	

Código do Serviço / Atividade	
7.02 / 4213800 - Obras de urbanização ruas, praças e calçadas	

Detalhamento Específico da Construção Civil			
Código da Obra	1395387	Código ART	1395387

Tributos Federais					
PIS		COFINS		IR(R\$)	
				INSS(R\$)	
				CSLL(R\$)	

Detalhamento de Valores - Prestador dos Serviços		Outras Retenções		Cálculo do ISSQN devido no Município	
Valor dos Serviços R\$	115.492,63	Natureza Operação	Valor dos Serviços R\$	115.492,63	
(-) Desconto Incondicionado		2-Tributação fora do município	(-) Deduções permitidas em lei		
(-) Desconto Condicionado		Regime especial Tributação	(-) Desconto Incondicionado		
(-) Retenções Federais	0,00	0-Nenhum	Base de Cálculo	115.492,63	
Outras Retenções		Opção Simples Nacional	(X) Alíquota %	4,00	
(-) ISS Retido	4.619,71	1 - Sim	ISS a reter:	(X) Sim () Não	
(=) Valor Líquido R\$	110.872,92	Incentivador Cultura	(-) Valor do ISS: R\$	4.619,71	
		2-Não			

Avisos	1- Uma via desta Nota Fiscal será enviada através do e-mail fornecido pelo Tomador dos Serviços. 2- A autenticidade desta Nota Fiscal poderá ser verificada no site, suzano.ginfes.com.br com a utilização do Código de Verificação. 3- Documento emitido por ME ou EPP optante pelo Simples Nacional. Não gera direito a crédito fiscal de ISS e IPI.
--------	--

[Handwritten Signature]
 Diretora de Obras
 CREA 5070084226
 10/11/27

PREFEITURA DE SÃO ROQUE - TAPA BURACO

DATA 21/06/2022				EXECUTADO		VALOR M²	
COMPRIMENTO	LARGURA	TOTAL M²	LOCAL	R\$	97,90		
2,40	1,60	3,84	R. Paolo Sabatine, 167	R\$	375,94		
1,70	1,30	2,21	R. Paolo Sabatine, 29	R\$	216,36		
3,60	1,80	6,48	R. Paolo Sabatine, s/n	R\$	634,39		
1,70	1,60	2,72	R. Paolo Sabatine, 212	R\$	266,29		
2,70	1,20	3,24	R. Paolo Sabatine, 305	R\$	317,20		
1,20	1,10	1,32	R. Gerbera - S/n	R\$	129,23		
1,80	1,70	3,06	R. Antonio Fco. Lisboa, 65	R\$	299,57		
2,80	1,80	5,04	R. Antonio Fco. Lisboa, 67	R\$	493,42		
1,20	0,90	1,08	R. Antonio Fco. Lisboa - S/N	R\$	105,73		
1,80	1,60	2,88	R. Tomaz A. Gonzaga 271	R\$	281,95		
10,30	3,00	30,90	R. da Amizade - S/N	R\$	3.025,11		
4,30	4,30	18,49	R. da Alegria, 91	R\$	1.810,17		
4,20	1,80	7,56	R. da Alegria, 93	R\$	740,12		
1,80	1,60	2,88	R. Jesuitas, 36	R\$	281,95		
1,10	1,00	1,10	R. Matin Afonso, S/N	R\$	107,69		
2,00	1,40	2,80	R. Matin Afonso, S/N	R\$	274,12		
2,50	1,10	2,75	R. Matin Afonso, 625	R\$	269,23		
1,40	1,40	1,96	R. Matin Afonso, 651	R\$	191,88		
3,90	3,20	12,48	R. Dom João VI - S/N	R\$	1.221,79		
TOTAL METROS EXECUTADOS		112,79	TOTAL EM VALOR R\$		11.042,14		

PREFEITURA DE SÃO ROQUE - TAPA BURACO

DATA 22/06/2022			EXECUTADO		VALOR M ²	
COMPRIMENTO	LARGURA	TOTAL M ²	LOCAL	R\$	97,90	
2,80	1,70	4,76	Rua José Mieirol, 50	R\$	466,00	
4,50	1,80	8,10	Rua José Mieirol, 50	R\$	792,99	
1,90	1,70	3,23	Rua José Mieirol, 45	R\$	316,22	
2,10	1,20	2,52	Rua José Mieirol, 45	R\$	246,71	
1,40	1,50	2,10	Rua José Mieirol, 41	R\$	205,59	
2,40	1,50	3,60	Rua José Mieirol, 241	R\$	352,44	
2,40	2,00	4,80	Rua Argeu Araujo pilho, 51	R\$	469,92	
3,88	1,70	6,60	Rua das Apiacás, 46	R\$	645,75	
2,00	1,90	3,80	Rua Roque Gonzales, S/N	R\$	372,02	
3,20	1,20	3,84	Rua Roque Gonzales, S/N	R\$	375,94	
1,60	1,50	2,40	Rua Roque Gonzales, S/N	R\$	234,96	
5,40	2,50	13,50	Rua Roque Gonzales, S/N	R\$	1.321,65	
0,90	1,00	0,90	Rua Roque Gonzales, S/N	R\$	88,11	
1,90	1,70	3,23	Rua Prof.Celia asse Jacob, S/N	R\$	316,22	
1,60	1,50	2,40	Rua Prof.Celia asse Jacob, S/N	R\$	234,96	
1,50	1,40	2,10	Rua Prof.Celia asse Jacob, S/N	R\$	205,59	
4,90	3,10	15,19	Rua Cesarino Ferreira, SN	R\$	1.487,10	
8,50	3,60	30,60	Rua Cesarino Ferreira, SN	R\$	2.995,74	
3,00	3,20	9,60	Rua Cesarino Ferreira, SN	R\$	939,84	
4,80	2,70	12,96	Rua Cesarino Ferreira, SN	R\$	1.268,78	
1,50	1,20	1,80	Rua Cesarino Ferreira, SN	R\$	176,22	
2,30	1,90	4,37	Rua Cesarino Ferreira, SN	R\$	427,82	
42,40	3,60	152,64	Rua Novelara, 630	R\$	14.943,46	
2,60	1,10	2,86	Rua Novelara, 630	R\$	279,99	
3,40	2,20	7,48	Rua Novelara, 265	R\$	732,29	
1,60	1,60	2,56	Rua Das Papoulas, 376	R\$	250,62	
1,20	1,10	1,32	Rua Das Papoulas, 376	R\$	129,23	
1,00	1,00	1,00	Rua Das Papoulas, 304	R\$	97,90	
1,30	0,90	1,17	Rua Das Papoulas, 300	R\$	114,54	
1,60	0,70	1,12	Rua Das Papoulas, 300	R\$	109,65	
1,20	1,00	1,20	Rua Das Papoulas, 95	R\$	117,48	
1,40	1,10	1,54	Rua Das Papoulas, 95	R\$	150,77	
1,20	0,90	1,08	Rua Das Papoulas, 32	R\$	105,73	
3,90	2,20	8,58	Rua Das Papoulas, 28	R\$	839,98	
TOTAL METROS EXECUTADOS		324,95	TOTAL EM VALOR R\$		31.812,21	

PREFEITURA DE SÃO ROQUE - TAPA BURACO

DATA 23/06/2022		EXECUTADO		VALOR M ²	
COMPRIMENTO	LARGURA	TOTAL M ²	LOCAL	R\$	97,90
4,50	2,20	9,90	R. Santa Cruz, 301	R\$	969,21
2,10	1,40	2,94	R. Santa Cruz, 303	R\$	287,83
0,50	0,50	0,25	R. Capitão Messias, S/N	R\$	24,48
0,80	0,80	0,64	R. Capitão Messias, S/N	R\$	62,66
1,10	1,00	1,10	R. Capitão Messias, S/N	R\$	107,69
1,00	1,00	1,00	R. Capitão Messias, S/N	R\$	97,90
1,20	1,10	1,32	R. Capitão Messias, S/N	R\$	129,23
2,50	1,90	4,75	R. Capitão Messias, S/N -	R\$	465,03
2,30	1,20	2,76	R. Santa Isabel, 151 -	R\$	270,20
1,80	1,50	2,70	R. Santa Isabel, 151	R\$	264,33
5,60	0,60	3,36	R. Santa Isabel, 99	R\$	328,94
1,30	1,10	1,43	R. Santa Isabel, 14	R\$	140,00
0,90	0,90	0,81	R. Santa Isabel, 04	R\$	79,30
2,40	1,20	2,88	R. Santa Isabel, 04	R\$	281,95
7,90	3,60	28,44	A. São Roque, 02	R\$	2.784,28
6,00	1,70	10,20	A. São Roque, 05	R\$	998,58
0,70	0,60	0,42	A. São Roque, 05	R\$	41,12
3,40	1,80	6,12	R. João do Espírito Santo, 720 -	R\$	599,15
1,20	1,20	1,44	R. João do Espírito Santo, 226	R\$	140,98
1,00	1,00	1,00	R. João do Espírito Santo, 14	R\$	97,90
2,50	1,60	4,00	R. Primeiro Sargento AP Pereira, 48	R\$	391,60
1,80	2,00	3,60	R. Primeiro Sargento AP Pereira, 61	R\$	352,44
1,40	1,30	1,82	R. Primeiro Sargento AP Pereira, 307	R\$	178,18
1,20	1,40	1,68	R. Primeiro Sargento AP Pereira, 290	R\$	164,47
2,50	1,80	4,50	R. Primeiro Sargento AP Pereira, 136	R\$	440,55
1,90	1,10	2,09	R. Primeiro Sargento AP Pereira, 242	R\$	204,61
5,20	2,10	10,92	R. Primeiro Sargento AP Pereira, 100	R\$	1.069,07
3,60	3,00	10,80	R. Primeiro Sargento AP Pereira, 100	R\$	1.057,32
TOTAL METROS EXECUTADOS		122,87	TOTAL EM VALOR R\$		12.028,97

PREFEITURA DE SÃO ROQUE - TAPA BURACO

DATA 24/06/2022		EXECUTADO		VALOR M ²	
COMPRIMENTO	LARGURA	TOTAL M ²	LOCAL	R\$	97,90
2,60	2,40	6,24	R. Jamila Albamassur, 46	R\$	610,90
1,50	0,90	1,35	R. Jamila Albamassur, 236	R\$	132,17
1,00	1,10	1,10	R. Jamila Albamassur, S/N	R\$	107,69
1,00	1,00	1,00	R. Jamila Albamassur, 430	R\$	97,90
1,30	0,80	1,04	R. Jamila Albamassur, 440	R\$	101,82
1,90	0,70	1,33	R. Jamila Albamassur, S/N	R\$	130,21
1,00	0,90	0,90	Av. Varanguera S/N	R\$	88,11
0,70	0,60	0,42	Av. Varanguera S/N	R\$	41,12
0,70	0,70	0,49	Av. Varanguera S/N	R\$	47,97
0,80	0,60	0,48	Av. Varanguera S/N	R\$	46,99
0,50	0,50	0,25	Av. Varanguera S/N	R\$	24,48
1,00	0,70	0,70	Av. Varanguera S/N	R\$	68,53
1,80	0,80	1,44	Av. Varanguera S/N	R\$	140,98
1,50	0,70	1,05	Av. Varanguera S/N	R\$	102,80
1,30	1,00	1,30	Av. Varanguera S/N	R\$	127,27
0,50	0,90	0,45	Av. Varanguera S/N	R\$	44,06
1,40	1,20	1,68	Av. Varanguera S/N	R\$	164,47
1,20	1,00	1,20	Av. Varanguera S/N	R\$	117,48
1,20	1,00	1,20	Av. Varanguera S/N	R\$	117,48
2,60	0,70	1,82	Av. Varanguera S/N	R\$	178,18
1,50	1,20	1,80	Av. Varanguera S/N	R\$	176,22
0,80	0,80	0,64	Av. Varanguera S/N	R\$	62,66
1,00	0,90	0,90	Av. Varanguera S/N	R\$	88,11
8,70	2,10	18,27	Av. Varanguera S/N	R\$	1.788,63
1,60	0,80	1,28	Av. Varanguera S/N	R\$	125,31
0,80	0,80	0,64	Av. Varanguera S/N	R\$	62,66
1,20	0,70	0,84	Av. Varanguera S/N	R\$	82,24
3,80	0,70	2,66	Av. Varanguera S/N	R\$	260,41
1,30	0,80	1,04	Av. Varanguera S/N	R\$	101,82
1,70	0,80	1,36	Av. Varanguera S/N	R\$	133,14
0,80	0,70	0,56	Av. Varanguera S/N	R\$	54,82
1,20	1,00	1,20	Av. Varanguera S/N	R\$	117,48
2,20	1,30	2,86	R. Dos Lírios, S/N	R\$	279,99
1,40	1,00	1,40	R. Dos Lírios, S/N	R\$	137,06
1,50	0,70	1,05	R. Dos Lírios, S/N	R\$	102,80
1,50	1,20	1,80	R. Dos Lírios, S/N	R\$	176,22
1,30	0,90	1,17	R. Dos Lírios, S/N	R\$	114,54
1,10	1,00	1,10	R. Dos Lírios, S/N	R\$	107,69
1,20	0,80	0,96	R. Dos Lírios, S/N	R\$	93,98
2,10	1,30	2,73	R. Dos Lírios, S/N	R\$	267,27
3,00	1,00	3,00	R. Dos Lírios, S/N	R\$	293,70
1,80	1,30	2,34	R. Dos Lírios, S/N	R\$	229,09
6,80	6,10	41,48	R. Walter di Filippo, S/N	R\$	4.060,89
1,80	0,90	1,62	R. Walter di Filippo, S/N	R\$	158,60
3,30	2,50	8,25	R. Walter di Filippo, S/N	R\$	807,68
1,80	1,10	1,98	R. Walter di Filippo, S/N	R\$	193,84
1,00	0,80	0,80	R. Walter di Filippo, S/N	R\$	78,32
1,50	0,90	1,35	R. Walter di Filippo, S/N	R\$	132,17
2,70	1,00	2,70	R. Walter di Filippo, S/N	R\$	264,33
1,40	0,80	1,12	R. Walter di Filippo, S/N	R\$	109,65
1,20	1,20	1,44	R. Walter di Filippo, S/N	R\$	140,98
0,90	0,70	0,63	R. Walter di Filippo, S/N	R\$	61,68
2,00	1,40	2,80	R. Walter di Filippo, S/N	R\$	274,12
2,90	1,60	4,64	R. Walter di Filippo, S/N	R\$	454,26
0,80	0,69	0,55	R. Walter di Filippo, S/N	R\$	54,04
0,80	0,50	0,40	R. Walter di Filippo, S/N	R\$	39,16
1,00	0,90	0,90	R. Walter di Filippo, S/N	R\$	88,11
0,90	0,60	0,54	R. Walter di Filippo, S/N	R\$	52,87
0,60	0,60	0,36	R. Walter di Filippo, S/N	R\$	35,24
0,80	0,60	0,48	R. Walter di Filippo, S/N	R\$	46,99
2,20	2,00	4,40	R. Walter di Filippo, S/N	R\$	430,76
0,80	0,70	0,56	R. Walter di Filippo, S/N	R\$	54,82
1,20	0,90	1,08	R. Walter di Filippo, S/N	R\$	105,73
0,60	0,60	0,36	R. Walter di Filippo, S/N	R\$	35,24
TOTAL METROS EXECUTADOS	153,48		TOTAL EM VALOR	R\$	15.025,89

PREFEITURA DE SÃO ROQUE - TAPA BURACO

DATA 25/06/2022		EXECUTADO		VALOR M ²	
COMPRIMENTO	LARGURA	TOTAL M ²	LOCAL	R\$	97,90
4,40	1,70	7,48	Av. Tiradentes, 196	R\$	732,29
3,20	2,20	7,04	R. São Paulo, 239	R\$	689,22
1,70	1,30	2,21	R. Monteiro Lobato, 33	R\$	216,36
1,10	0,90	0,99	R. Monteiro Lobato, 33	R\$	96,92
1,70	1,20	2,04	R. Monteiro Lobato, 33	R\$	199,72
1,00	0,90	0,90	R. Monteiro Lobato, 33	R\$	88,11
3,00	1,00	3,00	R. Monteiro Lobato, 73	R\$	293,70
1,10	1,00	1,10	R. Monteiro Lobato, s/n	R\$	107,69
2,40	1,40	3,36	R. Monteiro Lobato, s/n	R\$	328,94
1,80	1,10	1,98	R. Monteiro Lobato, s/n	R\$	193,84
1,70	1,30	2,21	R. Monteiro Lobato, s/n	R\$	216,36
1,40	1,10	1,54	R. Monteiro Lobato, s/n	R\$	150,77
1,30	0,90	1,17	R. Monteiro Lobato,137	R\$	114,54
5,20	1,40	7,28	R. Monteiro Lobato, 145	R\$	712,71
3,00	1,20	3,60	R. Monteiro Lobato, 145	R\$	352,44
1,10	0,90	0,99	R. Monteiro Lobato, 180	R\$	96,92
0,80	0,80	0,64	R. Monteiro Lobato, 230	R\$	62,66
1,30	1,20	1,56	R. Monteiro Lobato, 220	R\$	152,72
1,10	1,00	1,10	R. Monteiro Lobato, 274	R\$	107,69
1,90	1,50	2,85	R. Monteiro Lobato, 274	R\$	279,02
0,50	0,50	0,25	R. Monteiro Lobato, 340	R\$	24,48
1,30	1,10	1,43	R. Monteiro Lobato, 340	R\$	140,00
1,60	1,30	2,08	R. Monteiro Lobato, 73	R\$	203,63
4,70	4,30	20,21	R. Pelicanos. n° 955	R\$	1.978,56
4,30	4,10	17,63	R. Pães Leme, n° 179	R\$	1.725,98
7,20	5,10	36,72	R. Alan Kardec, n° 41	R\$	3.594,89
TOTAL METROS EXECUTADOS		131,36	TOTAL EM VALOR		R\$ 12.860,14

PREFEITURA DE SÃO ROQUE - TAPA BURACO

<i>DATA</i> 27/06/2022			<i>EXECUTADO</i>	<i>VALOR M²</i>	
<i>COMPRIMENTO</i>	<i>LARGURA</i>	<i>TOTAL M²</i>	<i>LOCAL</i>	<i>R\$</i>	<i>97,90</i>
2,50	2,00	5,00	r. Inocência Caparelli - SABESP	R\$	489,50
2,90	2,40	6,96	r. Inocência Caparelli - SABESP	R\$	681,38
2,90	1,30	3,77	r. Inocência Caparelli -	R\$	369,08
4,40	1,20	5,28	r. Inocência Caparelli 171- SABESP	R\$	516,91
6,00	1,80	10,80	R. Pedro Paes - SABESP	R\$	1.057,32
0,50	0,50	0,25	R. Roque Gonzales	R\$	24,48
0,70	0,70	0,49	R. Roque Gonzales	R\$	47,97
0,60	0,50	0,30	R. Roque Gonzales	R\$	29,37
1,00	0,80	0,80	R. Roque Gonzales	R\$	78,32
1,20	1,10	1,32	R. Roque Gonzales	R\$	129,23
15,30	3,40	52,02	R. Roque Gonzales	R\$	5.092,76
0,90	0,60	0,54	R. Roque Gonzales	R\$	52,87
0,70	0,60	0,42	R. Roque Gonzales	R\$	41,12
1,10	1,00	1,10	R. Roque Gonzales	R\$	107,69
6,10	5,60	34,16	R. Roque Gonzales	R\$	3.344,26
5,10	2,80	14,28	R. Roque Gonzales	R\$	1.398,01
TOTAL METROS EXECUTADOS 137,49			TOTAL EM VALOR R\$ 13.460,27		

PREFEITURA DE SÃO ROQUE - TAPA BURACO

DATA 28/06/2022		EXECUTADO		VALOR M ²	
COMPRIMENTO	LARGURA	TOTAL M ²	LOCAL	R\$	97,90
3,20	5,20	16,64	Av. Getulio Vargas . 898	R\$	1.629,06
1,30	1,25	1,63	Av John Kenedy	R\$	159,09
1,00	1,30	1,30	Av John Kenedy	R\$	127,27
1,20	0,90	1,08	Av John Kenedy	R\$	105,73
1,20	1,00	1,20	Av John Kenedy	R\$	117,48
1,00	1,00	1,00	Av John Kenedy	R\$	97,90
1,70	1,20	2,04	Av John Kenedy	R\$	199,72
1,00	1,10	1,10	Av John Kenedy	R\$	107,69
1,70	2,20	3,74	Av John Kenedy	R\$	366,15
1,90	2,40	4,56	Av John Kenedy	R\$	446,42
1,70	2,10	3,57	Av. 03 de Maio	R\$	349,50
0,70	1,30	0,91	Av. 03 de Maio	R\$	89,09
0,90	0,80	0,72	Av. 03 de Maio	R\$	70,49
1,10	1,10	1,21	Av. 03 de Maio	R\$	118,46
1,50	1,50	2,25	Av. 03 de Maio	R\$	220,28
1,00	1,50	1,50	R. Santa Cruz	R\$	146,85
2,20	1,70	3,74	R. Santa Cruz	R\$	366,15
1,00	3,90	3,90	R. São Joaquim	R\$	381,81
2,20	5,30	11,66	R. São Joaquim	R\$	1.141,51
3,00	4,10	12,30	R. João Maccagnini, 99	R\$	1.204,17
3,40	6,00	20,40	R. João Paulo, 270	R\$	1.997,16
1,10	1,00	1,10	R. tancredo Neves, 102	R\$	107,69
1,40	1,60	2,24	R. tancredo Neves, 106	R\$	219,30
1,40	1,70	2,38	R. tancredo Neves, 116	R\$	233,00
3,30	1,70	5,61	R. tancredo Neves, 136	R\$	549,22
2,70	2,90	7,83	R. tancredo Neves, 146	R\$	766,56
6,50	2,60	16,90	R. tancredo Neves, 156	R\$	1.654,51
5,80	2,70	15,66	R. Antonio B. de Paula, 19	R\$	1.533,11
2,70	2,70	7,29	R. Antonio B. de Paula, 29	R\$	713,69
1,20	4,20	5,04	R. Antonio B. de Paula, 39	R\$	493,42
1,90	1,30	2,47	R. Antonio B. de Paula, 41	R\$	241,81
2,80	1,20	3,36	R. Antonio B. de Paula, 193	R\$	328,94
TOTAL METROS EXECUTADOS		166,33	TOTAL EM VALOR R\$ 16.283,22		

PREFEITURA DE SÃO ROQUE - TAPA BURACO

DATA		EXECUTADO		VALOR M ²	
29/06/2022					
COMPRIMENTO	LARGURA	TOTAL M ²	LOCAL	R\$	97,90
2,70	4,50	12,15	R. Carmelita Cren de Aguiar, 315	R\$	1.189,49
1,60	1,60	2,56	R. Carmelita Cren de Aguiar, 160	R\$	250,62
3,40	3,50	11,90	R. Carmelita Cren de Aguiar, 154	R\$	1.165,01
1,00	1,50	1,50	R. Carmelita Cren de Aguiar, 142	R\$	146,85
1,00	1,50	1,50	R. Carmelita Cren de Aguiar, 133	R\$	146,85
1,50	1,30	1,95	R. Carmelita Cren de Aguiar, 103	R\$	190,91
1,10	1,60	1,76	R. Carmelita Cren de Aguiar, 101	R\$	172,30
1,10	1,50	1,65	R. Claudio de Souza,32	R\$	161,54
1,00	1,00	1,00	R. Claudio de Souza,42	R\$	97,90
1,60	1,60	2,56	R. Claudio de Souza,68	R\$	250,62
1,90	4,40	8,36	R. Claudio de Souza,73	R\$	818,44
2,80	8,00	22,40	R. Atilio Caproni, 32	R\$	2.192,96
1,40	1,80	2,52	R. Atilio Caproni, 330	R\$	246,71
0,80	0,90	0,72	R. Atilio Caproni, 26	R\$	70,49
0,90	1,30	1,17	R. Salvador de O. Santos, 135	R\$	114,54
1,89	6,00	11,34	R. Salvador de O. Santos, 275	R\$	1.110,19
2,10	5,40	11,34	R. Salvador de O. Santos, 273	R\$	1.110,19
1,20	1,40	1,68	R. Salvador de O. Santos, 265	R\$	164,47
5,10	7,20	36,72	R. Salvador de O. Santos, 249	R\$	3.594,89
1,40	1,20	1,68	R. Atilio Caproni, 85	R\$	164,47
1,00	1,00	1,00	R. Cap. Jose Vicente de Moraes, 489	R\$	97,90
1,10	1,00	1,10	R. Cap. Jose Vicente de Moraes, 347	R\$	107,69
1,20	1,00	1,20	R. Cap. Jose Vicente de Moraes, 293	R\$	117,48
2,00	6,10	12,20	Av. Quintino de Lima. S/N	R\$	1.194,38
TOTAL METROS EXECUTADOS		151,96	TOTAL EM VALOR		R\$ 14.876,88

PREFEITURA DE SÃO ROQUE - TAPA BURACO

<i>DATA</i> 30/06/2021		<i>EXECUTADO</i>		<i>VALOR M²</i>	
<i>COMPRIMENTO</i>	<i>LARGURA</i>	<i>TOTAL M²</i>	<i>LOCAL</i>	<i>R\$</i>	<i>97,90</i>
3,10	6,50	20,15	R. Gabriel Piza 1470	R\$	1.972,69
3,30	2,80	9,24	R.São Joaquim 167	R\$	904,60
1,90	2,30	4,37	R.São Joaquim 184	R\$	427,82
1,70	2,20	3,74	R.São Joaquim 180	R\$	366,15
0,90	0,90	0,81	R. Quintino Bocaiuva	R\$	79,30
1,30	2,50	3,25	R. Quintino Bocaiuva	R\$	318,18
5,30	5,10	27,03	R. Eng. Gaspar Ricardo	R\$	2.646,24
3,60	2,30	8,28	R. Newton Prado, 126	R\$	810,61
4,60	5,70	26,22	R. Rotari Clube, 270	R\$	2.566,94
TOTAL METROS EXECUTADOS		103,09	TOTAL EM VALOR		R\$ 10.092,51

PREFEITURA DE SÃO ROQUE - TAPA BURACO

DATA 01/07/2022				EXECUTADO		VALOR M²	
COMPRIMENTO	LARGURA	TOTAL M²	LOCAL	R\$	97,90		
2,00	2,70	5,40	Av. Brasil	R\$	528,66		
1,70	6,50	11,05	Av. Brasil	R\$	1.081,80		
1,70	1,40	2,38	Av. Brasil	R\$	233,00		
1,90	2,20	4,18	Av. Brasil	R\$	409,22		
1,50	1,20	1,80	Av. Brasil	R\$	176,22		
1,40	6,10	8,54	Av. Brasil	R\$	836,07		
1,40	4,60	6,44	Av. Brasil	R\$	630,48		
1,40	1,60	2,24	Av. Brasil	R\$	219,30		
1,30	1,50	1,95	Av. Brasil	R\$	190,91		
1,40	2,00	2,80	Av. Brasil	R\$	274,12		
1,10	1,80	1,98	Av. Brasil	R\$	193,84		
1,70	1,80	3,06	Av. Brasil	R\$	299,57		
1,50	4,30	6,45	Av. Brasil	R\$	631,46		
1,40	1,60	2,24	Av. Brasil	R\$	219,30		
1,50	2,00	3,00	Av. Brasil	R\$	293,70		
1,90	1,60	3,04	Av. Brasil	R\$	297,62		
1,20	1,50	1,80	Av. Brasil	R\$	176,22		
1,90	1,80	3,42	Av. Brasil	R\$	334,82		
1,40	1,50	2,10	Av. Brasil	R\$	205,59		
1,60	3,60	5,76	Av. Brasil	R\$	563,90		
1,70	3,40	5,78	Av. Brasil	R\$	565,86		
1,70	3,60	6,12	Av. Brasil	R\$	599,15		
1,50	2,00	3,00	Av. Brasil	R\$	293,70		
1,70	2,40	4,08	Av. Brasil	R\$	399,43		
1,20	5,80	6,96	Av. Brasil	R\$	681,38		
1,50	5,30	7,95	Av. Brasil	R\$	778,31		
1,60	1,90	3,04	Av. Brasil	R\$	297,62		
2,20	6,20	13,64	Av. Brasil	R\$	1.335,36		
1,40	1,40	1,96	Av. Brasil	R\$	191,88		
1,10	3,00	3,30	Av. Brasil	R\$	323,07		
1,70	1,50	2,55	Av. Brasil	R\$	249,65		
1,20	1,00	1,20	Av. Brasil	R\$	117,48		
1,10	1,10	1,21	Av. Brasil	R\$	118,46		
1,00	1,00	1,00	Av. Brasil	R\$	97,90		
1,70	3,00	5,10	Av. Brasil	R\$	499,29		
2,90	1,70	4,93	Av. Brasil	R\$	482,65		
1,20	2,40	2,88	Av. Brasil	R\$	281,95		
1,40	3,50	4,90	Av. Brasil	R\$	479,71		
1,40	3,50	4,90	Av. Brasil	R\$	479,71		
1,40	1,50	2,10	Av. Brasil	R\$	205,59		
1,30	1,50	1,95	Av. Brasil	R\$	190,91		
1,10	1,20	1,32	Av. Brasil	R\$	129,23		
2,10	8,00	16,80	Av. Brasil	R\$	1.644,72		
1,20	1,20	1,44	Av. Brasil	R\$	140,98		
1,10	1,40	1,54	Av. Brasil	R\$	150,77		
1,20	1,30	1,56	Av. Brasil	R\$	152,72		
1,40	1,20	1,68	Av. Brasil	R\$	164,47		
TOTAL METROS EXECUTADOS		192,52	TOTAL EM VALOR R\$		18.847,71		

PREFEITURA DE SÃO ROQUE - TAPA BURACO

DATA 02/07/2022		EXECUTADO		VALOR M ²	
COMPRIMENTO	LARGURA	TOTAL M ²	LOCAL	R\$	97,90
2,80	5,40	15,12	Rua 06 - Jd Conceição	R\$	1.480,25
1,50	6,20	9,30	Estrada do Vinho	R\$	910,47
2,70	3,60	9,72	Estrada do Vinho	R\$	951,59
1,60	2,20	3,52	Estrada do Vinho	R\$	344,61
1,80	5,70	10,26	Estrada do Vinho	R\$	1.004,45
1,60	2,30	3,68	Estrada do Vinho	R\$	360,27
1,90	4,10	7,79	Estrada do Vinho	R\$	762,64
1,30	2,40	3,12	Estrada do Vinho	R\$	305,45
1,70	2,80	4,76	Estrada do Vinho	R\$	466,00
2,00	4,10	8,20	Estrada do Vinho	R\$	802,78
1,40	2,20	3,08	Estrada do Vinho	R\$	301,53
2,20	8,20	18,04	Estrada do Vinho	R\$	1.766,12
1,60	2,90	4,64	ESTRADA DO VINHO	R\$	454,26
1,90	1,60	3,04	ESTRADA DO VINHO	R\$	297,62
1,30	1,90	2,47	ESTRADA DO VINHO	R\$	241,81
1,30	1,80	2,34	ESTRADA DO VINHO	R\$	229,09
1,50	1,90	2,85	ESTRADA DO VINHO	R\$	279,02
6,90	2,30	15,87	ESTRADA DO VINHO	R\$	1.553,67
1,40	1,90	2,66	ESTRADA DO VINHO	R\$	260,41
1,10	1,10	1,21	ESTRADA DO VINHO	R\$	118,46
1,20	2,50	3,00	ESTRADA DO VINHO	R\$	293,70
1,30	1,80	2,34	ESTRADA DO VINHO	R\$	229,09
2,00	6,00	12,00	ESTRADA DO VINHO	R\$	1.174,80
1,70	3,30	5,61	ESTRADA DO VINHO	R\$	549,22
1,70	2,00	3,40	ESTRADA DO VINHO	R\$	332,86
1,20	1,40	1,68	ESTRADA DO PAVÃO	R\$	164,47
1,80	3,00	5,40	ESTRADA DO PAVÃO	R\$	528,66
1,00	1,50	1,50	ESTRADA DO PAVÃO	R\$	146,85
0,70	0,70	0,49	ESTRADA DO PAVÃO	R\$	47,97
1,00	1,00	1,00	ESTRADA DO PAVÃO	R\$	97,90
1,00	1,60	1,60	ESTRADA DO PAVÃO	R\$	156,64
1,60	7,00	11,20	ESTRADA DO PAVÃO	R\$	1.096,48
TOTAL METROS EXECUTADOS		180,89	TOTAL EM VALOR R\$		17.709,13

PREFEITURA DE SÃO ROQUE - TAPA BURACO

DATA 04/07/2022		EXECUTADO		VALOR M ²	
COMPRIMENTO	LARGURA	TOTAL M ²	LOCAL	R\$	97,90
1,80	3,20	5,76	AV. QUINTINO DE LIMA	R\$	563,90
2,10	3,60	7,56	AV. QUINTINO DE LIMA	R\$	740,12
2,20	8,00	17,60	AV. QUINTINO DE LIMA	R\$	1.723,04
10,00	3,10	31,00	R. BEKMIRO AUGUSTO DE MORARES	R\$	3.034,90
3,60	3,50	12,60	ESTRADA DO SABOÓ	R\$	1.233,54
2,20	3,80	8,36	ESTRADA DO SABOÓ	R\$	818,44
1,30	1,80	2,34	ESTRADA DO SABOÓ	R\$	229,09
0,70	0,80	0,56	ESTRADA DO SABOÓ	R\$	54,82
1,70	1,90	3,23	ESTRADA DO SABOÓ	R\$	316,22
1,90	2,60	4,94	ESTRADA DO SABOÓ	R\$	483,63
1,30	1,70	2,21	ESTRADA DO SABOÓ	R\$	216,36
2,00	5,70	11,40	ESTRADA DO SABOÓ	R\$	1.116,06
1,30	1,30	1,69	ESTRADA DO SABOÓ	R\$	165,45
0,90	1,20	1,08	ESTRADA DO SABOÓ	R\$	105,73
1,20	1,90	2,28	ESTRADA DO SABOÓ	R\$	223,21
0,80	1,30	1,04	ESTRADA DO SABOÓ	R\$	101,82
0,90	1,40	1,26	ESTRADA DO SABOÓ	R\$	123,35
1,20	2,30	2,76	ESTRADA DO SABOÓ	R\$	270,20
1,80	2,70	4,86	ESTRADA DO SABOÓ	R\$	475,79
1,10	1,70	1,87	ESTRADA DO SABOÓ	R\$	183,07
1,60	1,80	2,88	ESTRADA DO SABOÓ	R\$	281,95
1,30	2,20	2,86	ESTRADA DO SABOÓ	R\$	279,99
1,00	1,10	1,10	ESTRADA DO SABOÓ	R\$	107,69
1,10	1,20	1,32	ESTRADA DO SABOÓ	R\$	129,23
1,30	1,40	1,82	ESTRADA DO SABOÓ	R\$	178,18
TOTAL METROS EXECUTADOS		134,38	TOTAL EM VALOR R\$ 13.155,80		

PREFEITURA DE SÃO ROQUE - TAPA BURACO

DATA	Empenho / Quantidade	RS Valor Empenhado	VALOR NF'S DE RETIRA	Saldo do Empenho - Quantidade
01/10/2020	4086	R\$ 400.019,40	R\$ 187.194,88	2173,90

DATA 21/06/2022 a 04/07/2022				EXECUTADO		VALOR M ²
Data	Serviços	TOTAL M ²	LOCAL	R\$	97,90	
21/06/2022	TAPA BUCARO PREF.	112,79	DIVERSAS RUAS	R\$	11.042,14	
22/06/2022	TAPA BUCARO PREF.	324,95	DIVERSAS RUAS	R\$	31.812,21	
23/06/2022	TAPA BUCARO PREF.	122,87	DIVERSAS RUAS	R\$	12.028,97	
24/06/2022	TAPA BUCARO PREF.	153,48	DIVERSAS RUAS	R\$	15.025,89	
25/06/2022	TAPA BUCARO PREF.	131,36	DIVERSAS RUAS	R\$	12.860,14	
27/06/2022	TAPA BUCARO PREF.	137,49	DIVERSAS RUAS	R\$	13.460,27	
28/06/2022	TAPA BUCARO PREF.	166,33	DIVERSAS RUAS	R\$	16.283,22	
29/06/2022	TAPA BUCARO PREF.	151,96	DIVERSAS RUAS	R\$	14.876,88	
30/06/2022	TAPA BUCARO PREF.	103,09	DIVERSAS RUAS	R\$	10.092,51	
01/07/2022	TAPA BUCARO PREF.	192,52	DIVERSAS RUAS	R\$	18.847,71	
02/07/2022	TAPA BUCARO PREF.	180,89	DIVERSAS RUAS	R\$	17.709,13	
04/07/2022	TAPA BUCARO PREF.	134,38	DIVERSAS RUAS	R\$	13.155,80	
TOTAL METROS EXECUTADOS		1912,10	TOTAL EM VALOR R\$		187.194,88	

PREFEITURA DE SÃO ROQUE - TAPA BURACO

<i>DATA</i> 04/10/2022				<i>EXECUTADO</i>		<i>VALOR M²</i>	
<i>COMPRIMENTO</i>	<i>LARGURA</i>	<i>TOTAL M²</i>	<i>LOCAL</i>	<i>R\$</i>			<i>97,90</i>
5,50	2,30	12,65	R. CLAUDIO MANOEL COSTA, 13	R\$			1.238,44
2,10	1,60	3,36	R. CLAUDIO MANOEL COSTA, 75	R\$			328,94
2,30	2,60	5,98	R. CLAUDIO MANOEL COSTA, 14	R\$			585,44
3,00	1,80	5,40	R. CLAUDIO MANOEL COSTA, 18	R\$			528,66
4,40	2,10	9,24	R. CLAUDIO MANOEL COSTA, 39	R\$			904,60
3,60	3,10	11,16	R. CLAUDIO MANOEL COSTA, 89	R\$			1.092,56
2,50	2,50	6,25	R. CLAUDIO MANOEL COSTA, 15	R\$			611,88
4,30	2,30	9,89	R. CLAUDIO MANOEL COSTA, 138	R\$			968,23
4,10	1,30	5,33	R. CLAUDIO MANOEL COSTA, S/N	R\$			521,81
2,80	1,90	5,32	R. CLAUDIO MANOEL COSTA, S/N	R\$			520,83
20,10	3,60	72,36	R. CLAUDIO MANOEL COSTA, S/N	R\$			7.084,04
9,30	3,10	28,83	R. CLAUDIO MANOEL COSTA, 59	R\$			2.822,46
TOTAL METROS EXECUTADOS		175,77	TOTAL EM VALOR		R\$	17.207,88	

PREFEITURA DE SÃO ROQUE - TAPA BURACO

DATA 05/10/2022		EXECUTADO		VALOR M ²	
COMPRIMENTO	LARGURA	TOTAL M ²	LOCAL	R\$	97,90
3,30	1,50	4,95	R. CLAUDIO MANOEL COSTA, 607	R\$	484,61
3,20	2,60	8,32	R. CLAUDIO MANOEL COSTA, 607	R\$	814,53
2,00	1,50	3,00	R. CLAUDIO MANOEL COSTA, 601	R\$	293,70
1,40	1,20	1,68	R. CLAUDIO MANOEL COSTA, S/N	R\$	164,47
1,20	1,20	1,44	R. CLAUDIO MANOEL COSTA, S/N	R\$	140,98
2,00	2,80	5,60	R. CLAUDIO MANOEL COSTA, 607	R\$	548,24
1,60	1,20	1,92	R. CLAUDIO MANOEL COSTA, 607	R\$	187,97
1,80	1,40	2,52	R. CLAUDIO MANOEL COSTA, 606	R\$	246,71
2,10	2,60	5,46	R. CLAUDIO MANOEL COSTA, 606	R\$	534,53
1,40	1,20	1,68	R. CLAUDIO MANOEL COSTA, 605	R\$	164,47
1,30	4,10	5,33	R. CLAUDIO MANOEL COSTA, 606	R\$	521,81
10,10	2,10	21,21	R. CLAUDIO MANOEL COSTA, 606	R\$	2.076,46
5,30	1,30	6,89	R. CLAUDIO MANOEL COSTA, 605	R\$	674,53
2,20	1,40	3,08	R. CLAUDIO MANOEL COSTA, 605	R\$	301,53
10,60	1,70	18,02	R. CLAUDIO MANOEL COSTA, 700	R\$	1.764,16
3,90	1,10	4,29	R. CLAUDIO MANOEL COSTA, 467	R\$	419,99
1,10	2,30	2,53	R. CLAUDIO MANOEL COSTA, 466	R\$	247,69
2,20	1,80	3,96	R. CLAUDIO MANOEL COSTA, 601	R\$	387,68
1,40	1,70	2,38	R. CLAUDIO MANOEL COSTA, 591	R\$	233,00
1,60	2,00	3,20	R. CLAUDIO MANOEL COSTA, 462	R\$	313,28
1,90	1,70	3,23	R. CLAUDIO MANOEL COSTA, 464	R\$	316,22
1,60	1,50	2,40	R. CLAUDIO MANOEL COSTA, 430	R\$	234,96
2,00	2,00	4,00	R. CLAUDIO MANOEL COSTA, 406	R\$	391,60
2,40	2,20	5,28	R. CLAUDIO MANOEL COSTA, 406	R\$	516,91
1,60	1,40	2,24	R. CLAUDIO MANOEL COSTA, 382	R\$	219,30
2,20	1,80	3,96	R. CLAUDIO MANOEL COSTA, 382	R\$	387,68
2,40	2,10	5,04	R. CLAUDIO MANOEL COSTA, 17	R\$	493,42
1,80	1,80	3,24	R. CLAUDIO MANOEL COSTA, 332	R\$	317,20
2,70	4,00	10,80	R. CLAUDIO MANOEL COSTA, 258	R\$	1.057,32
3,00	1,80	5,40	R. CLAUDIO MANOEL COSTA, 258	R\$	528,66
2,00	2,40	4,80	R. CLAUDIO MANOEL COSTA, 242	R\$	469,92
1,90	1,90	3,61	R. CLAUDIO MANOEL COSTA, 230	R\$	353,42
2,80	3,70	10,36	R. CLAUDIO MANOEL COSTA, 182	R\$	1.014,24
9,70	2,10	20,37	R. CLAUDIO MANOEL COSTA, 112	R\$	1.994,22
TOTAL METROS EXECUTADOS		192,19	TOTAL EM VALOR		R\$ 18.815,40

PREFEITURA DE SÃO ROQUE - TAPA BURACO

<i>DATA</i> 13/10/2022				<i>EXECUTADO</i>		<i>VALOR M²</i>	
<i>COMPRIMENTO</i>	<i>LARGURA</i>	<i>TOTAL M²</i>	<i>LOCAL</i>	<i>R\$</i>			<i>97,90</i>
8,10	3,00	24,30	R. MATHIAS DE ALBUQUERQUE, 606	R\$			2.378,97
7,40	1,90	14,06	R. MATHIAS DE ALBUQUERQUE, 606	R\$			1.376,47
3,90	2,40	9,36	R. MATHIAS DE ALBUQUERQUE, 558	R\$			916,34
5,60	2,10	11,76	R. MATHIAS DE ALBUQUERQUE, 558	R\$			1.151,30
12,30	1,80	22,14	R. MATHIAS DE ALBUQUERQUE, 558	R\$			2.167,51
3,70	2,30	8,51	R. MATHIAS DE ALBUQUERQUE, 557	R\$			833,13
6,10	5,30	32,33	R. MATHIAS DE ALBUQUERQUE, 557	R\$			3.165,11
3,20	2,40	7,68	R. MATHIAS DE ALBUQUERQUE, 554	R\$			751,87
6,60	5,10	33,66	R. MATHIAS DE ALBUQUERQUE, 820	R\$			3.295,31
3,00	1,80	5,40	R. MATHIAS DE ALBUQUERQUE, 820	R\$			528,66
2,90	3,20	9,28	R. MATHIAS DE ALBUQUERQUE, 46	R\$			908,51
2,70	1,90	5,13	R. MATHIAS DE ALBUQUERQUE, 46	R\$			502,23
TOTAL METROS EXECUTADOS		183,61	TOTAL EM VALOR		R\$	17.975,42	

PREFEITURA DE SÃO ROQUE - TAPA BURACO

DATA 14/10/2022		EXECUTADO		VALOR M ²	
COMPRIMENTO	LARGURA	TOTAL M ²	LOCAL	R\$	97,90
2,90	12,00	34,80	R. MATHIAS DE ALBUQUERQUE, 727	R\$	3.406,92
2,60	16,10	41,86	R. MATHIAS DE ALBUQUERQUE, 727	R\$	4.098,09
5,50	3,20	17,60	R. MATHIAS DE ALBUQUERQUE, 727	R\$	1.723,04
9,40	6,80	63,92	R. MATHIAS DE ALBUQUERQUE, 391	R\$	6.257,77
2,70	1,80	4,86	R. MATHIAS DE ALBUQUERQUE, 391	R\$	475,79
4,00	1,50	6,00	R. MATHIAS DE ALBUQUERQUE, 397	R\$	587,40
1,80	1,40	2,52	R. MATHIAS DE ALBUQUERQUE, 193	R\$	246,71
7,40	8,20	60,68	R. MATHIAS DE ALBUQUERQUE, 381	R\$	5.940,57
1,70	1,40	2,38	R. MATHIAS DE ALBUQUERQUE, 381	R\$	233,00
3,00	2,90	8,70	R. MATHIAS DE ALBUQUERQUE, 376	R\$	851,73
6,80	2,20	14,96	R. MATHIAS DE ALBUQUERQUE, 376	R\$	1.464,58
3,70	2,00	7,40	R. MATHIAS DE ALBUQUERQUE, 376	R\$	724,46
6,10	2,70	16,47	R. MATHIAS DE ALBUQUERQUE, 385	R\$	1.612,41
3,00	2,40	7,20	R. MATHIAS DE ALBUQUERQUE, 385	R\$	704,88
1,90	1,40	2,66	R. MATHIAS DE ALBUQUERQUE, 385	R\$	260,41
1,70	2,20	3,74	R. MATHIAS DE ALBUQUERQUE, 385	R\$	366,15
1,90	2,00	3,80	R. MATHIAS DE ALBUQUERQUE, 385	R\$	372,02
2,90	4,20	12,18	R. MATHIAS DE ALBUQUERQUE, 385	R\$	1.192,42
TOTAL METROS EXECUTADOS		311,73	TOTAL EM VALOR		R\$ 30.518,37

PREFEITURA DE SÃO ROQUE - TAPA BURACO

DATA	Empenho / Quantidade	RS Valor Empenhado	VALOR NF'S DE RETIRA	Saldo do Empenho - Quantidade
01/10/2022 a 15/10/2022	2043,00	R\$ 200.009,70	R\$ 84.517,07	1179,70

DATA 01/10/2022 a 15/10/2022				EXECUTADO		VALOR M ²
Data	Serviços	TOTAL M ²	LOCAL	R\$	97,90	
04/10/2022	TAPA BUCARO PREF.	175,77	DIVERSAS RUAS	R\$	17.207,88	
05/10/2022	TAPA BUCARO PREF.	192,19	DIVERSAS RUAS	R\$	18.815,40	
13/10/2022	TAPA BUCARO PREF.	183,61	DIVERSAS RUAS	R\$	17.975,42	
14/10/2022	TAPA BUCARO PREF.	311,73	DIVERSAS RUAS	R\$	30.518,37	
TOTAL METROS EXECUTADOS		863,30	TOTAL EM VALOR		R\$	84.517,07

PREFEITURA DE SÃO ROQUE - TAPA BURACO

DATA 17/10/2022		EXECUTADO		VALOR M ²	
COMPRIMENTO	LARGURA	TOTAL M ²	LOCAL	R\$	97,90
1,20	1,10	1,32	ESTRADA DO SABOÓ, S/N	R\$	129,23
1,40	1,20	1,68	ESTRADA DO SABOÓ, S/N	R\$	164,47
2,30	1,60	3,68	ESTRADA DO SABOÓ, S/N	R\$	360,27
3,10	1,40	4,34	ESTRADA DO SABOÓ, S/N	R\$	424,89
5,80	3,60	20,88	ESTRADA DO SABOÓ, S/N	R\$	2.044,15
1,00	1,00	1,00	ESTRADA DO SABOÓ, S/N	R\$	97,90
1,20	1,00	1,20	ESTRADA DO SABOÓ, S/N	R\$	117,48
2,60	3,80	9,88	ESTRADA DO SABOÓ, S/N	R\$	967,25
1,90	1,40	2,66	ESTRADA DO SABOÓ, S/N	R\$	260,41
2,80	2,00	5,60	ESTRADA DO SABOÓ, S/N	R\$	548,24
2,60	2,60	6,76	ESTRADA DO SABOÓ, S/N	R\$	661,80
1,20	1,40	1,68	ESTRADA DO SABOÓ, S/N	R\$	164,47
1,40	2,60	3,64	ESTRADA DO SABOÓ, S/N	R\$	356,36
2,10	2,80	5,88	ESTRADA DO SABOÓ, S/N	R\$	575,65
30,00	1,60	48,00	ESTRADA DO SABOÓ, S/N	R\$	4.699,20
1,60	1,60	2,56	ESTRADA DO SABOÓ, S/N	R\$	250,62
1,40	1,80	2,52	ESTRADA DO SABOÓ, S/N	R\$	246,71
1,40	1,20	1,68	ESTRADA DO SABOÓ, S/N	R\$	164,47
1,80	1,60	2,88	ESTRADA DO SABOÓ, S/N	R\$	281,95
1,70	1,70	2,89	ESTRADA DO SABOÓ, S/N	R\$	282,93
1,40	1,30	1,82	ESTRADA DO SABOÓ, S/N	R\$	178,18
1,20	1,60	1,92	ESTRADA DO SABOÓ, S/N	R\$	187,97
1,60	1,20	1,92	ESTRADA DO SABOÓ, S/N	R\$	187,97
1,00	1,10	1,10	ESTRADA DO SABOÓ, S/N	R\$	107,69
2,40	1,80	4,32	ESTRADA DO SABOÓ, S/N	R\$	422,93
3,20	2,10	6,72	ESTRADA DO SABOÓ, S/N	R\$	657,89
1,40	1,40	1,96	ESTRADA DO SABOÓ, S/N	R\$	191,88
7,40	2,70	19,98	ESTRADA DO SABOÓ, S/N	R\$	1.956,04
2,80	2,90	8,12	ESTRADA DO SABOÓ, S/N	R\$	794,95
1,40	1,40	1,96	ESTRADA DO SABOÓ, S/N	R\$	191,88
1,60	1,20	1,92	ESTRADA DO SABOÓ, S/N	R\$	187,97
1,90	2,00	3,80	ESTRADA DO SABOÓ, S/N	R\$	372,02
5,10	7,30	37,23	ESTRADA DO SABOÓ, S/N	R\$	3.644,82
3,40	2,10	7,14	ESTRADA DO SABOÓ, S/N	R\$	699,01
3,10	4,20	13,02	ESTRADA DO SABOÓ, S/N	R\$	1.274,66
1,20	1,30	1,56	ESTRADA DO SABOÓ, S/N	R\$	152,72
3,10	2,90	8,99	ESTRADA DO SABOÓ, S/N	R\$	880,12
6,20	5,40	33,48	ESTRADA DO SABOÓ, S/N	R\$	3.277,69
1,40	1,60	2,24	ESTRADA DO SABOÓ, S/N	R\$	219,30
TOTAL METROS EXECUTADOS		289,93	TOTAL EM VALOR R\$		28.384,15

PREFEITURA DE SÃO ROQUE - TAPA BURACO

DATA 18/10/2022		EXECUTADO		VALOR M ²	
COMPRIMENTO	LARGURA	TOTAL M ²	LOCAL	R\$	97,90
13,10	6,00	78,60	ESTRADA DO SABOÓ, S/N	R\$	7.694,94
1,90	2,00	3,80	ESTRADA DO SABOÓ, S/N	R\$	372,02
2,10	1,60	3,36	ESTRADA DO SABOÓ, S/N	R\$	328,94
1,40	1,20	1,68	ESTRADA DO SABOÓ, S/N	R\$	164,47
2,00	1,10	2,20	ESTRADA DO SABOÓ, S/N	R\$	215,38
5,10	3,80	19,38	ESTRADA DO SABOÓ, S/N	R\$	1.897,30
8,40	3,60	30,24	ESTRADA DO SABOÓ, S/N	R\$	2.960,50
2,40	1,70	4,08	ESTRADA DO SABOÓ, S/N	R\$	399,43
2,60	1,90	4,94	ESTRADA DO SABOÓ, S/N	R\$	483,63
1,90	2,30	4,37	ESTRADA DO SABOÓ, S/N	R\$	427,82
1,60	1,40	2,24	ESTRADA DO SABOÓ, S/N	R\$	219,30
1,90	2,10	3,99	ESTRADA DO SABOÓ, S/N	R\$	390,62
1,40	1,50	2,10	ESTRADA DO SABOÓ, S/N	R\$	205,59
2,40	1,50	3,60	ESTRADA DO SABOÓ, S/N	R\$	352,44
2,40	2,00	4,80	ESTRADA DO SABOÓ, S/N	R\$	469,92
3,88	1,70	6,60	ESTRADA DO SABOÓ, S/N	R\$	645,75
1,60	1,50	2,40	ESTRADA DO SABOÓ, S/N	R\$	234,96
5,40	2,50	13,50	ESTRADA DO SABOÓ, S/N	R\$	1.321,65
0,90	1,00	0,90	ESTRADA DO SABOÓ, S/N	R\$	88,11
4,90	3,10	15,19	ESTRADA DO SABOÓ, S/N	R\$	1.487,10
8,50	3,60	30,60	ESTRADA DO SABOÓ, S/N	R\$	2.995,74
3,00	3,20	9,60	ESTRADA DO SABOÓ, S/N	R\$	939,84
4,80	2,70	12,96	ESTRADA DO SABOÓ, S/N	R\$	1.268,78
1,50	1,20	1,80	ESTRADA DO SABOÓ, S/N	R\$	176,22
2,30	1,90	4,37	ESTRADA DO SABOÓ, S/N	R\$	427,82
TOTAL METROS EXECUTADOS		267,30	TOTAL EM VALOR	R\$	26.168,28

PREFEITURA DE SÃO ROQUE - TAPA BURACO

DATA 19/10/2022		EXECUTADO		VALOR M ²	
COMPRIMENTO	LARGURA	TOTAL M ²	LOCAL	R\$	97,90
16,00	1,10	17,60	ESTRADA DO SABOÓ, S/N	R\$	1.723,04
1,00	1,20	1,20	ESTRADA DO SABOÓ, S/N	R\$	117,48
2,10	2,40	5,04	ESTRADA DO SABOÓ, S/N	R\$	493,42
4,30	6,20	26,66	ESTRADA DO SABOÓ, S/N	R\$	2.610,01
8,40	2,50	21,00	ESTRADA DO SABOÓ, S/N	R\$	2.055,90
1,90	2,10	3,99	ESTRADA DO SABOÓ, S/N	R\$	390,62
10,30	4,10	42,23	ESTRADA DO SABOÓ, S/N	R\$	4.134,32
2,40	1,60	3,84	ESTRADA DO SABOÓ, S/N	R\$	375,94
1,70	1,30	2,21	ESTRADA DO SABOÓ, S/N	R\$	216,36
3,60	1,80	6,48	ESTRADA DO SABOÓ, S/N	R\$	634,39
2,00	1,60	3,20	ESTRADA DO SABOÓ, S/N	R\$	313,28
2,70	1,20	3,24	ESTRADA DO SABOÓ, S/N	R\$	317,20
1,20	1,10	1,32	ESTRADA DO SABOÓ, S/N	R\$	129,23
1,80	1,70	3,06	ESTRADA DO SABOÓ, S/N	R\$	299,57
2,80	1,80	5,04	ESTRADA DO SABOÓ, S/N	R\$	493,42
1,20	0,90	1,08	ESTRADA DO SABOÓ, S/N	R\$	105,73
1,80	1,60	2,88	ESTRADA DO SABOÓ, S/N	R\$	281,95
10,30	3,00	30,90	ESTRADA DO SABOÓ, S/N	R\$	3.025,11
4,30	4,30	18,49	ESTRADA DO SABOÓ, S/N	R\$	1.810,17
4,20	1,80	7,56	ESTRADA DO SABOÓ, S/N	R\$	740,12
1,80	1,60	2,88	ESTRADA DO SABOÓ, S/N	R\$	281,95
1,10	1,00	1,10	ESTRADA DO SABOÓ, S/N	R\$	107,69
2,00	1,40	2,80	ESTRADA DO SABOÓ, S/N	R\$	274,12
2,50	1,10	2,75	ESTRADA DO SABOÓ, S/N	R\$	269,23
1,40	1,40	1,96	ESTRADA DO SABOÓ, S/N	R\$	191,88
3,90	3,20	12,48	ESTRADA DO SABOÓ, S/N	R\$	1.221,79
1,90	2,30	4,37	ESTRADA DO SABOÓ, S/N	R\$	427,82
1,70	2,20	3,74	ESTRADA DO SABOÓ, S/N	R\$	366,15
0,90	0,90	0,81	ESTRADA DO SABOÓ, S/N	R\$	79,30
1,30	2,50	3,25	ESTRADA DO SABOÓ, S/N	R\$	318,18
5,30	5,10	27,03	ESTRADA DO SABOÓ, S/N	R\$	2.646,24
TOTAL METROS EXECUTADOS		270,19	TOTAL EM VALOR R\$		26.451,60

PREFEITURA DE SÃO ROQUE - TAPA BURACO

DATA 20/10/2022		EXECUTADO		VALOR M ²	
COMPRIMENTO	LARGURA	TOTAL M ²	LOCAL	R\$	97,90
1,90	2,20	4,18	ESTRADA DO SABOÓ, S/N	R\$	409,22
1,50	1,20	1,80	ESTRADA DO SABOÓ, S/N	R\$	176,22
1,40	6,10	8,54	ESTRADA DO SABOÓ, S/N	R\$	836,07
1,40	4,60	6,44	ESTRADA DO SABOÓ, S/N	R\$	630,48
1,40	1,60	2,24	ESTRADA DO SABOÓ, S/N	R\$	219,30
1,30	1,50	1,95	ESTRADA DO SABOÓ, S/N	R\$	190,91
1,40	2,00	2,80	ESTRADA DO SABOÓ, S/N	R\$	274,12
1,10	1,80	1,98	ESTRADA DO SABOÓ, S/N	R\$	193,84
1,70	1,80	3,06	ESTRADA DO SABOÓ, S/N	R\$	299,57
1,50	4,30	6,45	ESTRADA DO SABOÓ, S/N	R\$	631,46
1,40	1,60	2,24	ESTRADA DO SABOÓ, S/N	R\$	219,30
1,50	2,00	3,00	ESTRADA DO SABOÓ, S/N	R\$	293,70
1,90	1,60	3,04	ESTRADA DO SABOÓ, S/N	R\$	297,62
1,20	1,50	1,80	ESTRADA DO SABOÓ, S/N	R\$	176,22
1,90	1,80	3,42	ESTRADA DO SABOÓ, S/N	R\$	334,82
1,40	1,50	2,10	ESTRADA DO SABOÓ, S/N	R\$	205,59
1,60	3,60	5,76	ESTRADA DO SABOÓ, S/N	R\$	563,90
1,70	3,40	5,78	ESTRADA DO SABOÓ, S/N	R\$	565,86
1,70	3,60	6,12	ESTRADA DO SABOÓ, S/N	R\$	599,15
1,50	2,00	3,00	ESTRADA DO SABOÓ, S/N	R\$	293,70
1,70	2,40	4,08	ESTRADA DO SABOÓ, S/N	R\$	399,43
1,20	5,80	6,96	ESTRADA DO SABOÓ, S/N	R\$	681,38
1,50	5,30	7,95	ESTRADA DO SABOÓ, S/N	R\$	778,31
1,60	1,90	3,04	ESTRADA DO SABOÓ, S/N	R\$	297,62
2,20	6,20	13,64	ESTRADA DO SABOÓ, S/N	R\$	1.335,36
1,40	1,90	2,66	ESTRADA DO SABOÓ, S/N	R\$	260,41
1,10	1,10	1,21	ESTRADA DO SABOÓ, S/N	R\$	118,46
1,20	2,50	3,00	ESTRADA DO SABOÓ, S/N	R\$	293,70
1,30	1,80	2,34	ESTRADA DO SABOÓ, S/N	R\$	229,09
2,00	6,00	12,00	ESTRADA DO SABOÓ, S/N	R\$	1.174,80
1,90	1,50	2,85	ESTRADA DO SABOÓ, S/N	R\$	279,02
0,50	0,50	0,25	ESTRADA DO SABOÓ, S/N	R\$	24,48
1,30	1,10	1,43	ESTRADA DO SABOÓ, S/N	R\$	140,00
1,60	1,30	2,08	ESTRADA DO SABOÓ, S/N	R\$	203,63
4,30	4,10	17,63	ESTRADA DO SABOÓ, S/N	R\$	1.725,98
1,70	3,30	5,61	ESTRADA DO SABOÓ, S/N	R\$	549,22
TOTAL METROS EXECUTADOS		162,43	TOTAL EM VALOR		R\$ 15.901,90

PREFEITURA DE SÃO ROQUE - TAPA BURACO

DATA 21/10/2022		EXECUTADO		VALOR M ²	
COMPRIMENTO	LARGURA	TOTAL M ²	LOCAL	R\$	97,90
1,90	2,20	4,18	ESTRADA DO SABOÓ, S/N	R\$	409,22
1,50	1,20	1,80	ESTRADA DO SABOÓ, S/N	R\$	176,22
1,40	6,10	8,54	ESTRADA DO SABOÓ, S/N	R\$	836,07
1,40	4,60	6,44	ESTRADA DO SABOÓ, S/N	R\$	630,48
1,40	1,60	2,24	ESTRADA DO SABOÓ, S/N	R\$	219,30
1,30	1,50	1,95	ESTRADA DO SABOÓ, S/N	R\$	190,91
1,40	2,00	2,80	ESTRADA DO SABOÓ, S/N	R\$	274,12
1,10	1,80	1,98	ESTRADA DO SABOÓ, S/N	R\$	193,84
1,70	1,80	3,06	ESTRADA DO SABOÓ, S/N	R\$	299,57
1,50	4,30	6,45	ESTRADA DO SABOÓ, S/N	R\$	631,46
1,40	1,60	2,24	ESTRADA DO SABOÓ, S/N	R\$	219,30
1,50	2,00	3,00	ESTRADA DO SABOÓ, S/N	R\$	293,70
1,90	1,60	3,04	ESTRADA DO SABOÓ, S/N	R\$	297,62
1,20	1,50	1,80	ESTRADA DO SABOÓ, S/N	R\$	176,22
1,90	1,80	3,42	ESTRADA DO SABOÓ, S/N	R\$	334,82
1,40	1,50	2,10	ESTRADA DO SABOÓ, S/N	R\$	205,59
1,60	3,60	5,76	ESTRADA DO SABOÓ, S/N	R\$	563,90
1,70	3,40	5,78	ESTRADA DO SABOÓ, S/N	R\$	565,86
1,70	3,60	6,12	ESTRADA DO SABOÓ, S/N	R\$	599,15
1,50	2,00	3,00	ESTRADA DO SABOÓ, S/N	R\$	293,70
1,70	2,40	4,08	ESTRADA DO SABOÓ, S/N	R\$	399,43
1,20	5,80	6,96	ESTRADA DO SABOÓ, S/N	R\$	681,38
1,50	5,30	7,95	ESTRADA DO SABOÓ, S/N	R\$	778,31
1,60	1,90	3,04	ESTRADA DO SABOÓ, S/N	R\$	297,62
2,20	6,20	13,64	ESTRADA DO SABOÓ, S/N	R\$	1.335,36
1,40	1,90	2,66	ESTRADA DO SABOÓ, S/N	R\$	260,41
1,10	1,10	1,21	ESTRADA DO SABOÓ, S/N	R\$	118,46
1,20	2,50	3,00	ESTRADA DO SABOÓ, S/N	R\$	293,70
1,30	1,80	2,34	ESTRADA DO SABOÓ, S/N	R\$	229,09
2,00	6,00	12,00	ESTRADA DO SABOÓ, S/N	R\$	1.174,80
1,90	1,50	2,85	ESTRADA DO SABOÓ, S/N	R\$	279,02
1,50	3,00	4,50	ESTRADA DO SABOÓ, S/N	R\$	440,55
1,30	1,10	1,43	ESTRADA DO SABOÓ, S/N	R\$	140,00
2,70	1,30	3,51	ESTRADA DO SABOÓ, S/N	R\$	343,63
4,70	4,30	20,21	ESTRADA DO SABOÓ, S/N	R\$	1.978,56
4,30	4,20	18,06	ESTRADA DO SABOÓ, S/N	R\$	1.768,07
2,10	3,20	6,72	ESTRADA DO SABOÓ, S/N	R\$	657,89
TOTAL METROS EXECUTADOS		189,85	TOTAL EM VALOR		R\$ 18.587,29

PREFEITURA DE SÃO ROQUE - TAPA BURACO

DATA 17/10/2022 a 22/10/2022	Empenho / Quantidade 2043,00	RS Valor Empenhado R\$ 200.009,70	VALOR NF'S DE RETIRA R\$ 115.492,63	Saldo do Empenho - Quantidade 863,30
---	--	---	---	--

DATA 17/10/2022 a 22/10/2022				EXECUTADO		VALOR M²	
<i>Data</i>	<i>Serviços</i>	<i>TOTAL M²</i>	<i>LOCAL</i>	<i>R\$</i>			<i>97,90</i>
17/10/2022	TAPA BUCARO PREF.	289,93	DIVERSAS RUAS	R\$			28.384,15
18/10/2022	TAPA BUCARO PREF.	267,30	DIVERSAS RUAS	R\$			26.168,28
19/10/2022	TAPA BUCARO PREF.	270,19	DIVERSAS RUAS	R\$			26.451,60
20/10/2022	TAPA BUCARO PREF.	162,43	DIVERSAS RUAS	R\$			15.901,90
21/10/2022	TAPA BUCARO PREF.	189,85	DIVERSAS RUAS	R\$			18.586,32
TOTAL METROS EXECUTADOS		1179,70	TOTAL EM VALOR		R\$	115.492,63	