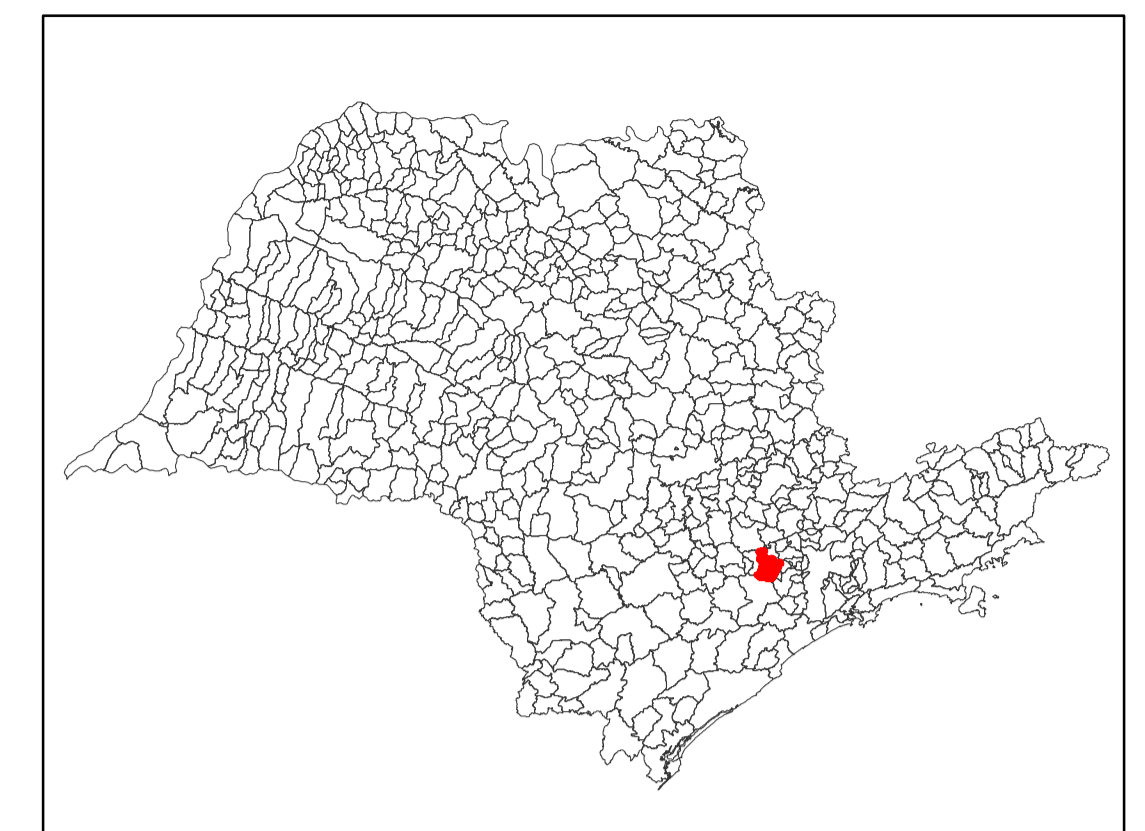


- Legenda**  
Classes de uso do solo
- Vegetação Nativa arbórea estágio avançado e médio
  - Vegetação Nativa arbórea e arbustiva estágio inicial
  - Vegetação Nativa estágio pioneiro
  - Silvicultura
  - Cultura Agrícola anual/bianual
  - Cultura Agrícola Perene
  - Mineração/solo exposto
  - Uso intensivo
  - Pastagem
  - Represa
  - Urbano

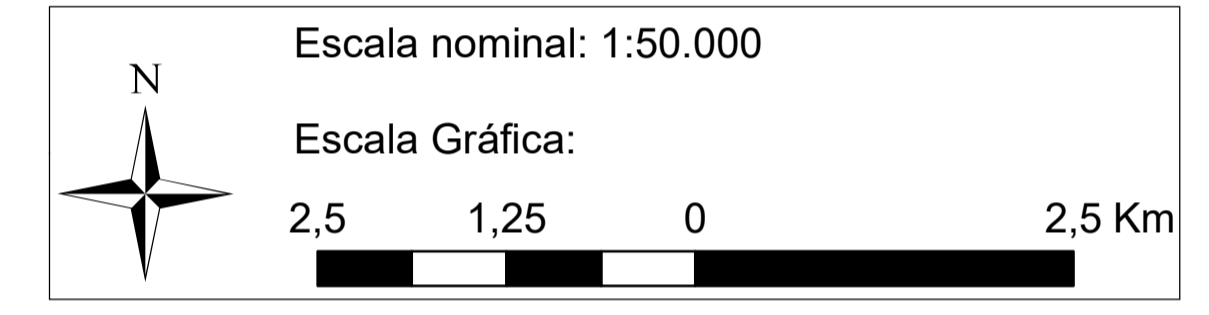
**Quantificação das áreas nas classes de uso do solo no município de São Roque.**

Classes de Uso do Solo	Área (ha)	Área (%)
Vegetação nativa arbórea em estágio avançado e médio	15.162,14	49,37
Vegetação nativa arbórea e arbustiva em estágio inicial	467,41	1,52
Vegetação nativa em estágio pioneiro	962,57	3,13
Silvicultura	2.440,72	7,95
Pastagem	6.938,56	22,59
Cultura agrícola anual ou bianual	424,55	1,38
Cultura agrícola perene	20,41	0,07
Mineração ou solo exposto	60,87	0,20
Uso intensivo	2.229,75	7,26
Uso urbano consolidado	1.949,23	6,35
Represa	53,31	0,17
<b>Total</b>	<b>30.709,52</b>	<b>100,00</b>

**LOCALIZAÇÃO DO MUNICÍPIO NO ESTADO DE SÃO PAULO**



Sistema de Coordenadas  
Coodenadas Planas Sistema UTM  
Elipsóide: SIRGAS 2000 UTM zone 23S  
Projeção Universal Transversa de Mercator



**MAPA DE USO DO SOLO**


Nome do Projeto: Plano Diretor Ambiental e Sistema WebGIS de Gestão  
Responsável: "Estância Turística de São Roque"  
Local: São Roque- SP  
Escala: 1:50.000


Fonte de informações:  
IGC. Instituto Geográfico e Cartográfico de São Paulo.  
Carta Planialtimétricas do Estado de São Paulo.  
Escala 1:10.000. Folhas nº 89 até 98. 1978

BRASIL. Código Florestal. Lei nº 12.651 de 25 de maio de 2012.

Ortoimagem SPOT, resolução espacial 1,5m data 15/02/2016

\*Hidrografia corrigida em campo e gabinete pela equipe técnica.

  
Responsável técnico: Maurício Scorsatto Sartori  
Eng. Florestal - CREA: 5.060.532.187  
ART nº:28.027.230.172.181.441

  
Desenho técnico: Ana Clara Cerminaro  
Geógrafa- CREA: 473.423.455  
Analista de Geoprocessamento

