

# Câmara Municipal da Estância Turística de São Roque



Rua São Paulo, 355 - Jd. Renê - CEP 18135-125 - Caixa Postal 80 - CEP 18130-970

CNPJ/MF: 50.804.079/0001-81 - Fone: (11) 4784-8444 - Fax: (11) 4784-8447

Site: www.camarasaoroque.sp.gov.br | E-mail: camarasaoroque@camarasaoroque.sp.gov  
São Roque - "A Terra do Vinho e Bonita por Natureza"

OFÍCIO PRESIDENTE CERTIDÃO nº 65/2013

P.E.T.S.R. SERVIÇO DE PROTOCOLO E ARQUIVO 28-MAI-2013 19:39:009155 2/2

São Roque, 27 de maio de 2013.


Excelentíssimo Senhor Prefeito,

Nos termos da Lei nº. 2.740, de 05/12/2002, em seu artigo 12, parágrafo único, solicitamos os bons ofícios de Vossa Excelência junto à Prefeitura, no sentido de que seja providenciada a expedição de **Certidão, para fins de denominação, da via que liga a Rua Almirante Tamandaré, Vila São Rafael, até a Rodovia Raposo Tavares, informando se tal via é oficial e se possui denominação oficial, bem como informar suas dimensões, início e término e, se é de domínio público. Sendo, informar desde quando, ou ao menos, se o é há mais de 05 (cinco) anos.**

Solicitamos, ainda, junto à CERTIDÃO a anexação de uma planta ou mapa do local.

Na certeza de que dispensará especial atenção ao pedido, desde já agradeço, renovando meus mais sinceros protestos de elevada estima e de distinta consideração.

Atenciosamente,

  
RODRIGO NUNES DE OLIVEIRA  
Presidente

  
DONIZETE PLÍNIO ANTONIO DE MORAES  
(DONIZETE CARTEIRO)  
Presidente

Ao  
Excelentíssimo Senhor  
DANIEL DE OLIVEIRA COSTA  
DD. Prefeito da Estância Turística de São Roque – SP

PROTOCOLO Nº CETSRS 27/05/2013 - 14:05:15 04209/2013  
lvtc



**PREFEITURA DA ESTÂNCIA  
TURÍSTICA DE SÃO ROQUE**

E S T A D O D E S Ã O P A U L O

"São Roque – a Terra do Vinho e Bonita por Natureza"

DEPARTAMENTO DE PLANEJAMENTO E MEIO AMBIENTE



São Roque, 01 de julho de 2013.

**Referência:** Ofício Presidente Certidão n.º 65/2013

Senhor Vereador Presidente,

Em atendimento ao Ofício em referência, informamos que o solicitado já foi respondido na Certidão n.º 80/2013, em resposta ao Ofício Presidente Certidão n.º 54/2013.

Colocando-nos ao inteiro dispor, aproveitamos a oportunidade para renovarmos os protestos da mais alta estima e apreço.

Eng.º Sérgio Ricardo de Angelis  
Diretor - Depto. Planejamento e Meio Ambiente  
CREA: 215684-D

Sérgio Ricardo De Angelis  
Diretor do Departamento de Planejamento e Meio Ambiente.

Ilmo. Sr.  
Rodrigo Nunes de Oliveira  
Vereador Presidente  
Câmara Municipal da Estância Turística de São Roque

*Recebido*  
11/07/13

# Câmara Municipal da Estância Turística de São Roque



Rua São Paulo, 355 - Jd. René - CEP 18135-125 - Caixa Postal 80 - CEP 18130-970

CNPJ/MF: 50.804.079/0001-81 - Fone: (11) 4784-8444 - Fax: (11) 4784-8447

Site: www.camarasoroque.sp.gov.br | E-mail: camarasoroque@camarasoroque.sp.gov.br

São Roque - "A Terra do Vinho e Bonita por Natureza"

OFÍCIO PRESIDENTE CERTIDÃO n° 54/2013


São Roque, 20 de maio de 2013.


Excelentíssimo Senhor Prefeito,

Nos termos do § 1º, Artigo 12, da Lei nº. 2.740, de 05/12/2002, e do Artigo 1º da Lei nº 2.376, de 09/06/1997, solicitamos os bons ofícios de Vossa Excelência junto à Prefeitura, no sentido de que seja providenciada a expedição de CERTIDÃO de VIELA LOCALIZADA ENTRE A FAIXA DE DOMÍNIO DO D.E.R. E FINAL DA RUA TAMANDARÉ, JARDIM BRASÍLIA, informando se tal via é oficial e se possui denominação oficial, bem como informar suas dimensões. Se a via não for oficial, solicitamos comunicar se a mesma é de domínio público. Em sendo, informar desde quando, ou ao menos, se o é há mais de 05 (cinco) anos. Caso não haja informação sobre o tempo de domínio público da via, solicitamos ainda que conste da Certidão se há, no cadastro imobiliário da Prefeitura, imóvel localizado na mesma e há quanto tempo, conforme preceitua a Lei 3.134 de 08/J2/2008. Solicitamos ainda que junto à CERTIDÃO seja anexado um croqui do local.

Na certeza de que dispensará especial atenção ao pedido, desde já agradeço, renovando meus mais sinceros protestos de elevada estima e de distinta consideração.

Atenciosamente,

  
RODRIGO NUNES DE OLIVEIRA  
Presidente

  
ADENILSON CORREIA  
(MESTRE KALUNGA)  
2º Vice-Presidente  
Vereador

Ao  
Excelentíssimo Senhor  
DANIEL DE OLIVEIRA COSTA  
DD. Prefeito da Estância Turística de São Roque  
São Roque - SP

PROTOCOLO Nº CETSRO 20/05/2013 - 08:22:39 03944/2013

/mabc

P.E.T.S.R. SERVIÇO DE PROTOCOLO E RESULTADO 22-MAI-2013 11:20 0008848 1/2



**PREFEITURA DA ESTÂNCIA  
TURÍSTICA DE SÃO ROQUE**

ESTADO DE SÃO PAULO

"São Roque – a Terra do Vinho e Bonita por Natureza"

DEPARTAMENTO DE PLANEJAMENTO E MEIO AMBIENTE



Ofício n.º 140/2013 - DPM

São Roque, 11 de junho de 2013.

**Referência:** Ofício Presidente Certidão n.º 54/2013 - *Kalunga*

Senhor Vereador Presidente,

Em atendimento ao Ofício em referência, procedemos ao encaminhamento da Certidão n.º 080/13 e croqui, devidamente providenciada por nossa Divisão de Fiscalização e Posturas.

Colocando-nos ao inteiro dispor, aproveitamos a oportunidade para renovarmos os protestos da mais alta estima e apreço.

Eng.º Sérgio Ricardo de Angelis  
Diretor - Depto. Planejamento e Meio Ambiente  
CREA: Z15684-D

Sérgio Ricardo De Angelis  
Diretor do Departamento de Planejamento e Meio Ambiente.

Ilmo. Sr.  
Rodrigo Nunes de Oliveira  
Vereador Presidente  
Câmara Municipal da Estância Turística de São Roque





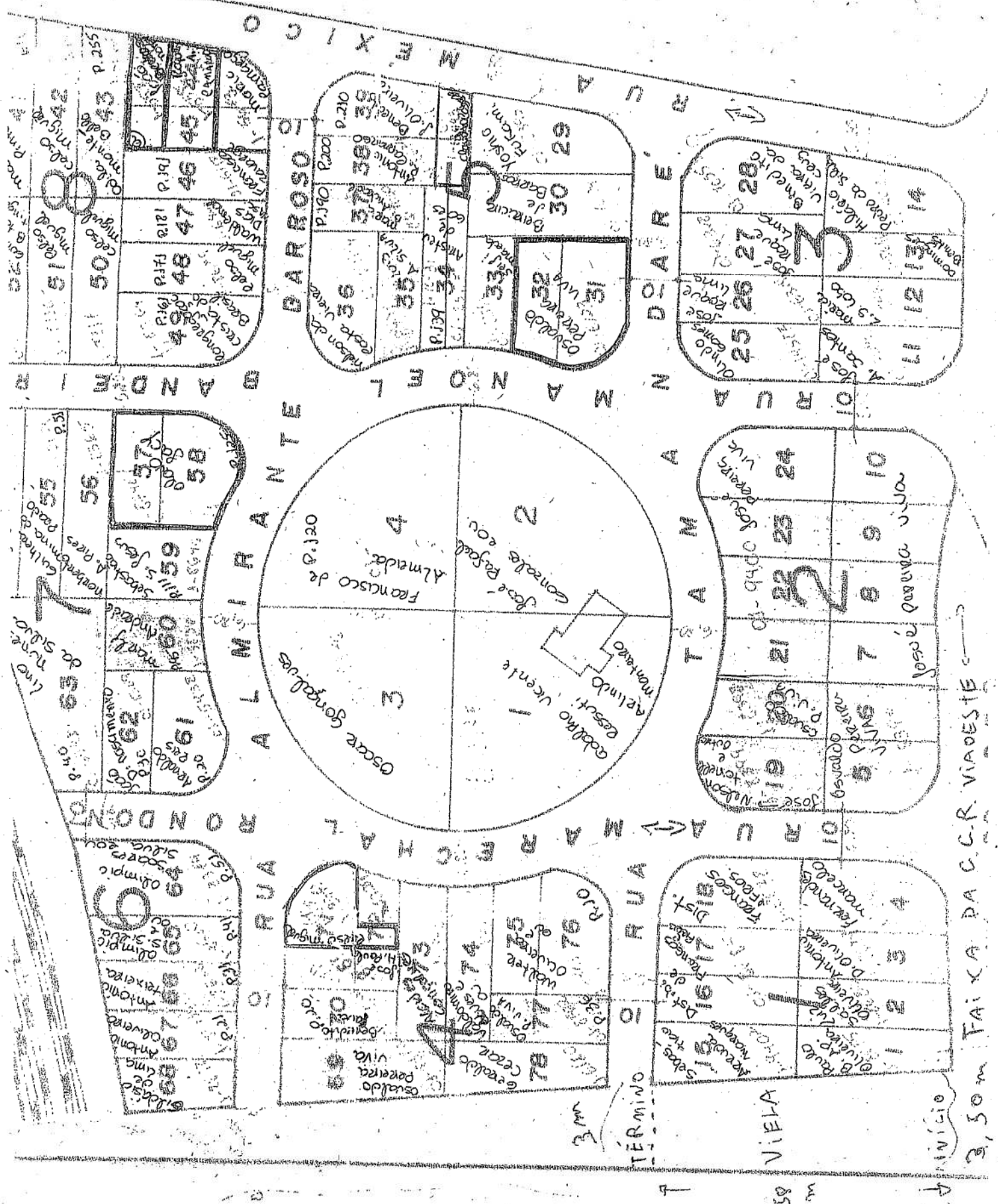
**PREFEITURA DA ESTÂNCIA  
TURÍSTICA DE SÃO ROQUE**  
E S T A D O D E S Ã O P A U L O

DEPARTAMENTO DE PLANEJAMENTO E MEIO AMBIENTE

DIVISÃO DE ARQUITETURA E URBANISMO

**CERTIDÃO N°. 080/13**

**Certifico**, conforme solicitado através do **Ofício Presidente nº 54/2013**, da Câmara Municipal da Estância Turística de São Roque, que a viela em questão, é oficial, não possui denominação oficial, contam com 58mts de extensão e 3,50mts de largura, com início na faixa de domínio da CCR (Via Oeste) e término na Rua Almirante Tamandaré. Segue anexo o croqui do local. Eu,  (Daiane Cristina de Moraes), digitei e providenciei a impressão. Eu,  (Maria José de Góes Barros), Gerente de Divisões, certifiquei aos cinco dias do mês de junho do ano de dois mil e treze.=====



3,50m FAIXA DA C.C.R. VIA OESTE

50m

3m



PREFEITURA DA ESTÂNCIA  
TURÍSTICA DE SÃO ROQUE  
E S T A D O D E S Ã O P A U L O  
DEPARTAMENTO DE PLANEJAMENTO E MEIO AMBIENTE  
DIVISÃO DE ARQUITETURA E URBANISMO



CERTIDÃO Nº. 0077/11 D.P.A.M

Certifico, conforme solicitado através do **Ofício Presidente nº 00376/11**, da Câmara Municipal da Estância Turística de São Roque, foi verificado que a via em questão é de domínio particular.

Eu, *Adriano Ito dos Santos* (Adriano Ito dos Santos), digitei e providenciei a impressão.

Eu, *Alexandre Valente Oliani* (Alexandre Valente Oliani),

certifiquei aos vinte e um dias do mês de setembro do ano de dois mil e onze.=====





**PREFEITURA DA ESTÂNCIA  
TURÍSTICA DE SÃO ROQUE**

**ESTADO DE SÃO PAULO**

- SÃO ROQUE: TERRA DO VINHO, BONITA POR NATUREZA -

Ofício n.º 0804/2011 – GP

São Roque, 28 de setembro de 2011

Referência: Ofício Presidente n.º 00376/2011

*Of. Ver. 735/2011 - DPAM*

Senhor Vereador Presidente,

Em atenção ao ofício em referência, eis anexa a Certidão n.º 0077/11, devidamente providenciada por nosso Departamento de Planejamento e Meio Ambiente.

Colocando-nos ao inteiro dispor, aproveitamos a oportunidade para renovarmos os protestos da mais alta estima e apreço.

**EFANEU NOLASCO GODINHO  
PREFEITO**


Exmo. Sr.  
**Milton Brasil Cavalcante**  
Vereador Presidente  
Câmara Municipal da Estância Turística de São Roque

**Milton Brasil Cavalcante**  
(Tio Milton)  
PRESIDENTE

MN-scs.-

Prefeitura da Estância Turística de São Roque  
Rua São Paulo, 966 – Taboão – CEP 18135-125 - São Roque - SP  
/ [www.saoroque.sp.gov.br](http://www.saoroque.sp.gov.br)  
PABX: (11) 4784-8500  
Gabinete: (11) 4784-8534 ou 4874-8597  
Fax: (11) 4712-2288  
E-mail: gabinete@saoroque.sp.gov.br





*Câmara Municipal da Estância Turística de São Roque*

Rua São Paulo, 355 - Jd. Renê - CEP.18135-125 - Caixa Postal 80 - CEP 18130-970  
CNPJ/MF - 50.804.079/0001-81 - Fone: (11) 4784-8444 - Fax: (11) 4784-8447  
Site: www.camaraoroque.sp.gov.br / E-mail: camarasoroque@camarasoroque.sp.gov.br

OFÍCIO PRESIDENTE nº 00376/2011

São Roque, 27 de maio de 2011.


Excelentíssimo Senhor Prefeito,

Em atenção ao pedido do Vereador Donizete Plínio Antonio de Moraes, através do Ofício 0735/2011 (cópia anexa), solicito a Vossa Excelência a gentileza de providenciar, junto ao setor competente, a expedição de Certidão, para fins de denominação, da via que liga a Rua Almirante Tamandaré, Vila São Rafael, até a Rodovia Raposo Tavares, informando se tal via é oficial e se possui denominação oficial, bem como informar suas dimensões, início e término e, se é de domínio público. Sendo, informar desde quando, ou ao menos, se o é há mais de 05 (cinco) anos.


Solicitamos, ainda, junto à CERTIDÃO a anexação de uma planta ou mapa do local.

Agradeço e aproveito o ensejo para, renovar a Vossa Excelência meus protestos de estima e consideração.

Atenciosamente,

  
MILTON BRASIL CAVALCANTE  
(TIO MILTON)  
Presidente

Ao  
Excelentíssimo Senhor  
EFANEU NOLASCO GODINHO  
DD. Prefeito da Estância Turística de São Roque – SP



PROTOCOLO Nº 03459/2011



*Câmara Municipal da Estância Turística de São Roque*

Rua São Paulo, 355 - Jd. Renê - CEP 18135-125 - Caixa Postal 80 - CEP 18130-970  
CNPJ/MF - 50.804.079/0001-81 - Fone: (11) 4784-8444 - Fax: (11) 4784-8447  
Site: www.camarasaoroque.sp.gov.br / E-mail: camarasaoroque@camarasaoroque.sp.gov.br

OFÍCIO VEREADOR nº 00735/2011

São Roque, 24 de maio de 2011.

Excelentíssimo Senhor Presidente,

Nos termos da Lei nº. 2.740, de 05/12/2002, em seu artigo 12, parágrafo único, solicito os bons ofícios de Vossa Excelência junto à Prefeitura, no sentido de que seja providenciada a expedição de **Certidão, para fins de denominação, da via que liga a Rua Almirante Tamandaré, Vila São Rafael, até a Rodovia Raposo Tavares, informando se tal via é oficial e se possui denominação oficial, bem como informar suas dimensões, início e término e, se é de domínio público. Sendo, informar desde quando, ou ao menos, se o é há mais de 05 (cinco) anos.**

Solicitamos, ainda, junto à CERTIDÃO a anexação de uma planta ou mapa do local.

Na certeza de que dispensará especial atenção ao pedido, desde já agradeço, renovando meus mais sinceros protestos de elevada estima e de distinta consideração.

Atenciosamente,

**DONIZETE PLINIO ANTONIO DE MORAES**  
**(DONIZETE CARTEIRO)**

Vereador

Ao  
Excelentíssimo Senhor  
**MILTON BRASIL CAVALCANTE**  
DD. Presidente da Câmara Municipal de São Roque – SP